

Département des Yvelines, commune de

# Longvilliers

## Élaboration du plan local d'urbanisme

Pos approuvé le 13 avril 1981  
1<sup>re</sup> révision approuvée le 5 juin 1985  
2<sup>e</sup> révision prescrite le 6 mai 1992  
2<sup>e</sup> révision approuvée le 3 février 1995

Plu prescrit le 10 novembre 2010, arrêté le 5 juin  
2015, approuvé le 3 juin 2016



Vu pour être annexé à la délibération du conseil  
municipal du 3 juin 2016  
arrêtant le plan local d'urbanisme de la  
commune de Longvilliers

Le maire,  
Marc Allès

## Fiches de servitudes d'utilité publique

Date :

**18 mai 2016**

Phase :

**Approbation**

**5.1**

Mairie de **Longvilliers** 4, route de Rochefort (78730)

Tél : 01 30 41 33 96, courriel : [mairie.longvilliers@wanadoo.fr](mailto:mairie.longvilliers@wanadoo.fr)

Agence Gilson & Associés, Sas, paysage et urbanisme 2, rue des Côtes 28000 Chartres

Servitudes concernant les terrains riverains des cours d'eau non domaniaux ou compris dans l'emprise de ces cours d'eau (servitudes A4)

<b>Servitudes</b>	<b>Acte</b> : ordonnance royale du 29/03/1836 arrêté préfectoral du 21/03/1936. <b>Intitulé</b> : La RABETTE – servitude de passage de 1,30 m.
-------------------	--

<b>Service :</b>	Direction départementale des territoires Service Environnement 38, rue de Noailles 78007 Versailles
------------------	--

<b>Servitudes</b>	<b>Acte</b> : ordonnance royale du 29/03/1836 <b>Intitulé</b> : La REMARDE – servitude de passage de 1,33 m.
-------------------	---

<b>Service :</b>	Direction départementale des territoires Service Environnement 35, rue de Noailles 78007 Versailles
------------------	--

Plan de prévention des risques Inondation (PPRI)

<b>Servitudes</b>	<b>Acte</b> : arrêté préfectoral du 02/11/1992 <b>Intitulé</b> : La REMARDE et ses affluents.
-------------------	--

<b>Service :</b>	Direction départementale des territoires 35, rue de Noailles 78011 Versailles
------------------	---

Servitudes relatives aux monuments historiques classés ou inscrits (servitudes ACT)

Monuments classés

<b>Servitudes</b>	<b>Acte</b> : monument classé 21/05/1974. <b>Intitulé</b> : château de Bandeville (sur la commune de SAINT-CYR-SOUS-DOURDAN)
-------------------	---

<b>Service :</b>	Service départemental de l'architecture et du patrimoine 7 rue des réservoirs 78 000 VERSAILLES
------------------	---

Monuments inscrits

<b>Servitudes</b>	<b>Acte</b> : monument inscrit par arrêté ministériel du 17/02/1950 - <b>Intitulé</b> : Eglise
-------------------	---

<b>Service :</b>	Service départemental de l'architecture et du patrimoine 7 rue des réservoirs 78 000 VERSAILLES
------------------	---

<b>Servitudes</b>	<b>Acte</b> : monument inscrit par arrêté ministériel du 14/11/1977. <b>Intitulé</b> : Poste ferme au hameau du Rouillon : porte principale en plein cintre (commune de DOURDAN).
-------------------	--

<b>Service :</b>	Service départemental de l'architecture et du patrimoine 7 rue des réservoirs 78 000 VERSAILLES
------------------	---

<b>Servitudes</b>	<b>Acte</b> : MH inscrit par arrêté ministériel du 14/01/1977. <b>Intitulé</b> : Hameau du Rouillon : ferme seigneuriale avec tourelles (sur la commune de DOURDAN).
-------------------	---

<b>Service :</b>	Service départemental de l'architecture et du patrimoine 7 rue des réservoirs 78 000 VERSAILLES
------------------	---

<b>Servitudes</b>	<b>Acte</b> : monument inscrit 10/07/1931. <b>intitulé</b> : château : bâtiment Louis XIII et ruines de la Tour (SUR LA COMMUNE DE ROCHEFORT-EN-YVELINES).
<b>Service :</b>	Service départemental de l'architecture et du patrimoine 7 rue des réservoirs 78 000 VERSAILLES

<b>Servitudes</b>	<b>Acte</b> : monument inscrit 01/02/1937 <b>intitulé</b> : Eglise : porche latérale sud (SUR LA COMMUNE DE ROCHEFORT-EN-YVELINES).
<b>Service :</b>	Service départemental de l'architecture et du patrimoine 7 rue des réservoirs 78 000 VERSAILLES

<b>Servitudes</b>	<b>Acte</b> : monument inscrit 19/10/1955. <b>intitulé</b> : ancien battage : façades et toitures (SUR LA COMMUNE DE ROCHEFORT-EN-YVELINES).
<b>Service :</b>	Service départemental de l'architecture et du patrimoine 7 rue des réservoirs 78 000 VERSAILLES

<b>Servitudes</b>	<b>Acte</b> : monument inscrit par arrêté du 24/05/1974. <b>intitulé</b> : Parc du château de Banderille (SUR LA COMMUNE DE SAINT CYR SOUS COURDAN).
<b>Service :</b>	Service départemental de l'architecture et du patrimoine 7 rue des réservoirs 78 000 VERSAILLES

Servitudes relatives sites classés ou inscrits (servitudes AG2)

<b>Servitudes</b>	<b>Acte</b> : site inscrit 16/02/1972. <b>intitulé</b> : Vallée de la Rémance.
<b>Service :</b>	Service départemental de l'architecture et du patrimoine 7 rue des réservoirs 78 000 VERSAILLES

<b>Servitudes</b>	<b>Acte</b> : site inscrit 17/03/1981. <b>intitulé</b> : Vallée de l'Aulne, de la Colle et de la Goriotte.
<b>Service :</b>	Service départemental de l'architecture et du patrimoine 7 rue des réservoirs 78 000 VERSAILLES

<b>Servitudes</b>	<b>Acte</b> : site inscrit 16/03/1951. <b>intitulé</b> : ensemble formé par le hameau du Bouc étourdi à LONGVILLIERS.
<b>Service :</b>	Service départemental de l'architecture et du patrimoine 7 rue des réservoirs 78 000 VERSAILLES

<b>Servitudes</b>	<b>Acte</b> : site inscrit 13/04/1995. <b>intitulé</b> : château du Plessis-Mornay et son Parc à LONGVILLIERS : parcelles n°328 à 329 7 SECTION C du cadastre du Grand-Plessis.
<b>Service :</b>	Service départemental de l'architecture et du patrimoine 7 rue des réservoirs 78 000 VERSAILLES

Plan de prévention des risques naturels prévisibles (servitudes PPN)

<b>Servitudes</b>	<b>Acte</b> : arrêté préfectoral n°86-400 du 05 août 1986. <b>Inclus</b> : plan de prévention des risques naturels prévisibles (PPR) relatif aux zones de risque d'effondrement ou d'affaissement du sol liés à la présence d'anciennes carrières souterraines abandonnées.
<b>Service :</b>	Inspection Générale des Carrières 145-147, rue Yves Le Coz 78000 VERSAILLES tel : 01 39 25 12 12

Servitudes relatives au chemin de fer (servitudes TI)

Le territoire de la commune de Longvilliers est traversée par les emprises de la ligne de Paris-Montparnasse à Monts (LGV) du km 38,250 au km 44,525.

<b>Servitudes</b>	<b>Acte</b> : DUP du 25/05/1984 <b>Inclus</b> : Ligne TGV ATLANTIQUE (de MASSY-PALaiseau à MONTS) (classée type II).
<b>Service :</b>	SNCF Délégation territoriale de l'immobilier Région Parisienne Pôle Pilotage des actifs 7, rue du Delta 75000 PARIS tel : 01 53 32 70 24

Servitudes relatives aux forêts de protection (servitudes AF)

<b>Servitudes</b>	<b>Acte</b> : décret du 11/09/2009 <b>Inclus</b> : forêt de Rambouillet
<b>Service :</b>	Direction départementale des territoires des Yvelines Service Environnement 35 rue de Noailles 78011 VERSAILLES

## **SERVITUDE A4**

\*\*\*\*

### **COURS D'EAU NON DOMANIAUX Police des eaux**

\*\*\*\*

#### **I. GENERALITES**

Servitudes applicables aux terrains riverains des cours d'eau non domaniaux ou compris dans l'emprise du lit de ces cours d'eau.

Servitudes de passage sur les terrains pour la réalisation de travaux de curage et d'entretien des cours d'eau non domaniaux.

Servitudes de passage des cours d'eau sur les terrains suite à l'élargissement, la régularisation ou le redressement des cours d'eau non domaniaux.

Code de l'Environnement articles L.215-4, L.215-5 et L.215-19.

Loi n064-1245 du 16 décembre 1964 sur le régime et la répartition des eaux et la lutte contre la pollution.

Loi n092-3 du 3 janvier 1992 sur l'eau.

Loi 95-101 du 2 février 1995 sur le renforcement de la protection de l'environnement.

Code de l'urbanisme, article R.421-3-3.

Circulaire S/AR/12 du 12 février 1974 concernant la communication aux D.D.E des servitudes relevant du ministre de l'agriculture.

Circulaire n078-95 du ministère des transports du 6 juillet 1978 relative aux servitudes d'utilité publique affectant l'utilisation du sol et concernant les cours d'eau non domaniaux (report dans les P.O.S).

Ministère de l'environnement Ministère de l'agriculture Ministère de l'équipement

#### **II. PROCEDURE D'INSTITUTION**

##### **A. PROCEDURE**

Application des servitudes instituées de plein droit en application des articles L.215-4, L.215-5 et L.215-19 du code de l'environnement et concernant les terrains riverains des cours d'eau non domaniaux ou compris dans l'emprise de ces cours d'eau.

La définition des cours d'eau non domaniaux a été donnée par la loi n064-1245 du 16 décembre 1964.

## **B. INDEMNISATION**

Elargissement, régularisation et redressement d'un cours d'eau par travaux légalement ordonnés article L.215-20 du code de l'environnement:

L'occupation par le cours d'eau de nouvelles emprises ouvre droit à indemnité déterminée à l'amiable ou par le tribunal d'instance en cas de contestation (article L.215-5 du code de l'environnement)

## **III. EFFETS DE LA SERVITUDE**

### LIMITATIONS AU DROIT D'UTILISER LE SOL

#### **1° Obligations passives.**

a) Servitude de passage des cours d'eau sur de nouvelles emprises.

Obligation pour les propriétaires de souffrir le passage sur leurs terrains du nouveau lit d'un cours d'eau qui s'établit soit après l'abandon naturel de l'ancien lit (article L.215-4 du code de l'environnement), soit par suite de travaux légalement ordonnés d'élargissement, de régularisation ou de redressement (article L.215-5 du code de l'environnement).

b) Servitude de passage pour travaux de curage et d'entretien.

Pendant la durée des travaux, obligation pour les propriétaires de laisser passer sur leurs terrains les fonctionnaires et agents chargés de la surveillance, les entrepreneurs et ouvriers, ainsi que les engins mécaniques strictement nécessaires à la réalisation des travaux, dans la limite de 6 mètres. Le droit de passage s'exerce autant que possible en suivant la rive du cours d'eau et en respectant les arbres et les plantations existants (article L.215-19 du code de l'environnement).

c) Obligation pour les riverains de recevoir sur leurs terrains les dépôts provenant du curage et dont la composition n'est pas incompatible avec la protection des sols et des eaux, notamment en ce qui concerne les métaux lourds et autre éléments toxiques (article L.215-15 du code de l'environnement).

#### **2° Droits résiduels des propriétaires**

- Servitude de passage pour réalisation de travaux de curage et d'entretien:

Les terrains bâtis ou clos de murs à la date du 3 février 1995 ainsi que les cours et les jardins attenants aux habitations sont exempts de la servitude en ce qui concerne le passage des engins mécaniques.

- Servitude de passage du nouveau lit d'un cours d'eau établi à la suite à de travaux d'élargissement, de régularisation et de redressement:

Les bâtiments, cours et jardins attenants aux habitations sont exempts de la servitude de passage du nouveau lit d'un cours d'eau.

- Possibilité pour les propriétaires riverains des cours d'eau non domaniaux de procéder, à condition d'en avoir obtenu l'autorisation préfectorale, à l'édification d'ouvrages de franchissement, de barrages ou d'ouvrages destinés à l'établissement d'une prise d'eau, d'un moulin ou d'une usine (article 105 du code rural - article 10 de la loi n°92-3 du 3 janvier 1992 sur l'eau, article 644 du Code Civil et loi du 16 octobre 1919 relative à l'utilisation de l'énergie hydraulique). La demande de permis de construire doit être accompagnée de la justification du dépôt de la demande d'autorisation (art. R.421-3-3 du code de l'urbanisme). Ce droit peut être supprimé ou modifié sans indemnité de la part de l'Etat exerçant ses pouvoirs de police dans les conditions prévues par l'article L.215-10 du code de l'environnement.

## Plans de prévention des risques naturels

L'arrêté préfectoral du 2 novembre 1992 portant délimitation du périmètre des zones à risque s'inondation des cours d'eau non domaniaux vaut plan de prévention des risques naturels.

L'arrêté préfectoral du 5 août 1986 portant délimitation des zones à risques de mouvement de terrain vaut plan de prévention des risques naturels.

PREFECTURE DES YVELINES

SERVICE DE L'URBANISME  
DE L'ENVIRONNEMENT  
ET DU LOGEMENT  
BUREAU DE L'URBANISME

ARRÊTÉ

portant délimitation du périmètre des zones à risque d'inondation  
des cours d'eau non domaniaux

LE PREFET DES YVELINES,

VU le Code de l'Urbanisme et notamment son article R 111-3 ;

VU le Code de l'Expropriation pour cause d'utilité publique et  
notamment ses articles R 11.3 à R 17.31 ;

VU l'arrêté préfectoral en date du 2 mai 1988, prescrivant l'enquête  
publique du projet et des plans annexés sur la délimitation des zones dans  
lesquelles les constructions sont interdites ou réglementées du fait de leur  
exposition à un risque d'inondation, dans le département des Yvelines, sur  
le territoire des communes de :

ALBERGENVILLE  
ABLIS  
ADAINVILLE  
ARNOUVILLE-LES-NANTES  
AUFFARGIS  
AUFFREVILLE-BRASSEUIL  
AULNAY-SUR-MAULDRE  
BAZAINVILLE  
BAZOUCHES-SUR-GUYONNE  
BEYNES  
BLARV  
BOISSETS  
BOISSIERE-ECOLE (LA)  
BOISSY-MAUVOTIN  
BOISSY-SANS-AVOIR

LONGNES  
LONGVILLIERS  
MAGNY-LES-HAMEAUX  
NANTES-LA-VILLE  
MAREIL-LE-GUYON  
MAREIL-SUR-MAULDRE  
MAULE  
MAULETTE  
MAUREPAS  
MENERVILLE  
MERE  
MESNULS (LES)  
MILLEMONT  
MITTAINVILLE  
MONTAINVILLE

REPUBLIQUE FRANCAISE  
Liberté Egalité Fraternité



BONNELLES  
BOGAFLE  
BOURDONNE  
BREVAL  
BRUEIL-EN-VEXIN  
BUC  
BULLION  
CELLES-LES-BORDES (LA)  
CERNAY-LA-VILLE  
CHAMBOURCY  
CHAPET  
CHATEAUFORT  
CHEVREUSE  
CHOISEL  
CIVRY-LA-FORET  
CLAIRFONTAINE-EN-YVELINES  
COIGNTERES  
CONDE-SUR-VEGRE  
DAVRON  
COURGENT  
CRESPIERES  
DANMARTIN-EN-SERVE  
DAMPIERRE-EN-YVELINES  
DANMARIE  
ECQUEVILLY  
ELANCOURT  
EMANCE  
EPONE  
ESSARTS-LE-ROI (LES)  
FALAISE (LA)  
FAVRIEUX  
FLACOURT  
FLEXANVILLE  
FLINS-NEUVE-EGLISE  
FONTENAY-SAINT-PERE  
FOURQUEUX  
GAILLON-SUR-MONTCIENT  
GALLUIS  
GAMBALS  
GAMBALSEUIL  
GARANCIERES  
GAZERAN  
GOMMECOURT  
GRESSEY  
GROSROUVRE  
GUITRANCOURT  
GUYANCOURT  
HERMERAY  
HOUDAN  
JAMBVILLE  
JOUARS-PONTCHARTRAIN  
JOUY-EN-JOSAS  
LAINVILLE  
LEVIS-SAINT-NOM  
LIMETZ-VILLEZ  
NEULAN  
VILLETTE

MONTALET-LE-BOIS  
MONTCHAUVEY  
MONTFORT-L'AMAURY  
MORAINVILLIERS  
MULCENT  
MUREAUX (LES)  
NEAUPHLE-LE-CHATEAU  
NEAUPHLE-LE-VIEUX  
NEAUPHLETTE  
NEZEL  
OINVILLE-SUR-MONTCIENT  
ORCEMONT  
ORGERUS  
ORGEVAL  
ORPIN  
ORVILLIERS  
OSWY  
LE PECQ  
PERDREAUVILLE  
PLAISIR  
POIGNY-LA-FORET  
PONTHEVRARD  
PORT-VILLEZ  
PRUNAY-LE-TEMPLE  
PRUNAY-EN-YVELINES  
QUEUE-LEZ-YVELINES (LA)  
RAIZEUX  
RAMBOUILLET  
RENNEMOULIN  
RICHEBOURG  
ROCHFORD-EN-YVELINES  
ROSAY  
ROSHY-SUR-SEINE  
SAILLY  
SAINT-ARNOULT-EN-YVELINES  
SAINT-FORGET  
SAINT-GERMAIN-DE-LA-GRANGE  
SAINT-HILARION  
SAINT-LEGER-EN-YVELINES  
SAINT-MARTIN-DE-BRETHENCOURT  
SAINT-MARTIN-DES-CHAMPS  
SAINTE-MESME  
SAINT-REMY-LES-CHEVREUSE  
SAINT-REMY-L'HONORE  
SEMLESSE  
SEPTUILL  
SONCHAMP  
TACOIGNIERES  
TESSANCOURT-SUR-AUBETTE  
THIVERVAL-GRIGNON  
TILLY  
TRENBLAY-SUR-MAULDRE (LE)  
VERT  
VICQ  
VILLEPREUX  
VILLIERS-SAINT-FREDERIC  
HARDICOURT

VU les résultats de l'enquête publique qui s'est déroulée du 14 mai au 19 juin 1988 inclus et les conclusions de la Commission d'Enquête ;

VU l'avis des Conseils Municipaux des communes concernées par l'enquête publique ;

VU l'arrêté en date du 16 décembre 1988 prescrivant une enquête publique complémentaire, sur le territoire des communes de :

BOISSIERE-ECOLE (LA)  
BOISSY-SANS-AVOIR  
BULLION  
COURGENT  
JANVILLE  
MAREIL-LE-GUYON

MONTCHAUVEY  
MULENCE  
ORGERUS  
PERDREAUVILLE  
PRINAY-LE-TEMPLE  
SAINT-HILARION

VU les résultats de l'enquête publique qui s'est déroulée du 6 au 21 janvier 1989 inclus et les conclusions du commissaire enquêteur ;

VU l'avis des Conseils Municipaux des communes concernées par l'enquête publique ;

VU le rapport du Directeur Départemental de l'Équipement ;

CONSIDÉRANT le danger présenté par les risques d'inondation des cours d'eau non domaniaux ;

CONSIDÉRANT la nécessité d'assurer la protection des biens et des personnes contre les risques d'inondation ;

SUR la proposition de M. le Secrétaire Général de la Préfecture ;

### ARRÊTÉ

#### TITRE I : Objet et champ d'application de l'arrêté

##### ARTICLE 1.

Le présent arrêté a pour objet de délimiter les zones dans lesquelles les constructions sont interdites ou réglementées du fait de leur exposition à un risque d'inondation des cours d'eau non domaniaux dans le département des Yvelines. Les dispositions prévues à cet effet par l'article R 111.3 du Code de l'Urbanisme sont appliquées suivant les modalités définies par le présent arrêté aux terrains compris dans les zones A et B définies sur les plans à 1/5000ème annexés au présent arrêté.

.../...

ARTICLE 2.

Ces dispositions concernant tout ou partie du territoire des communes de :

AUBERGENVILLE	LONGNES
ABLIS	LONGVILLIERS
ADAINVILLE	MAGNY-LES-MAMEAUX
ARNOUVILLE-LES-MANTES	MANTES-LA-VILLE
AUFFARGIS	MAREIL-LE-GUYON
AUFFREVILLE-BRASSEUIL	MAREIL-SUR-MAULDRE
AULNAY-SUR-MAULDRE	MAULE
BAZAINVILLE	MAULETTE
BAZOUCHES-SUR-GUYONNE	MAUREPAS
BEVNES	MEUVILLE
BLARV	MERE
BOISSETS	MESNULS (LES)
BOISSIERE-ECOLE (LA)	MILLEMONT
BOISSY-MAUVOISIN	MITTAINVILLE
BOISSY-SANS-AVOIR	MONTAINVILLE
BONNELLE	MONTALET-LE-BOIS
BOUAFLE	MONTCHAUVEY
BOURDONNE	MONTFORT-L'AMAUDRY
BREVAL	MORAINVILLIERS
BRIEYL-EN-VEXIN	MULCENT
BUC	MUREAUX (LES)
BULLION	NEAUPHLE-LE-CHATEAU
CELLE-LES-BORDES (LA)	NEAUPHLE-LE-VIEUX
CERNAY-LA-VILLE	NEAUPHLETTE
CHAMBOURCY	NEZEL
CHAPET	ONVILLE-SUR-MONTCIEN
CHATEAUFORT	ORCEMONT
CHEVREUSE	ORGERUS
CHOISEL	ORGEVAL
CIVRY-LA-FORET	ORPHIN
CLAIREFONTAINE-EN-YVELINES	ORVILLIERS
COIGNIERES	OSNOY
CONDE-SUR-VEGRE	PECO (LE)
DAVRON	PERDREAUVILLE
COURGENT	PLAISIR
CRESPIERES	POIGNY-LA-FORET
DANMARTIN-EN-SERVE	PONTHEVRARD
DAMPIERRE-EN-YVELINES	PORT-VILLET
DANNEMARIE	PRUNAY-LE-TEMPLE
ECQUEVILLY	PRUNAY-EN-YVELINES
ELANCOURT	QUEUE-LEZ-YVELINES (LA)
EMANCE	RATZEU
EPONE	RAMBOUILLET
ESSARTS-LE-ROI (LES- FALAISE (LA)	RENNENQUIN
FAVRIEUX	RICHEBOURG
FLACOURT	ROCHEFORT-EN-YVELINES
FLEXANVILLE	ROSAV
FLINS-NEUVE-EGLISE	ROSNY-SUR-SEINE
FONTENAY-SAINT-PERE	SAILLY
FOURQUEUX	SAINTE-ARNOULT-EN-YVELINES
	SAINTE-FORGET

.../...

GAILLON-SUR-MONTCIENT  
 GALLUIS  
 GAMBATS  
 GAMBaiseUIL  
 GARANCIERES  
 GAZERAN  
 GONNECOURT  
 GRESSEY  
 GROSROUVRE  
 GUISTRANCOURT  
 GUYANCOURT  
 HERMERAY  
 HOUDAN  
 JAUBVILLE  
 JOUARS-PONTCHARTRAIN  
 JOUY-EN-JOSAS  
 LATINVILLE  
 LEVIS-SAINT-NON  
 LITMETZ-VILLEZ

SAINT-GERMAIN-DE-LA-GRANGE  
 SAINT-HILARION  
 SAINT-LEGER-EN-YVELINES  
 SAINT-MARTIN-DE-BRETHENCOURT  
 SAINT-MARTIN-DES-CHAMPS  
 SAINTE-MESME  
 SAINT-REMY-LES-CHEVREUSE  
 SAINT-REMY-L'HONORE  
 SENLISSE  
 SEPTTEUIL  
 SONCHAMP  
 TACIGNIERES  
 TESSANCOURT-SUR-AUBETTE  
 THIVERVAL-GRIGNON  
 TILLY  
 TREMBLAY-SUR-MAULDRE (LE)  
 VERT  
 VICQ  
 VILLEPREUX  
 VILLIERS-SAINT-FREDERIC

TITRE II : Dispositions et prescriptions applicables en zone A

ARTICLE 3.

A l'intérieur de la zone A, aucun travaux soumis à permis de construire, à autorisation valant permis de construire ou à déclaration préalable ne pourront être autorisés, exceptions faites en principe :

- des constructions d'équipement d'intérêt public, à l'exclusion des constructions à usage de logements, les hôpitaux, les écoles et les locaux administratifs ;
- des constructions de bâtiments liés à l'exploitation de la voie d'eau, à l'exploitation et l'implantation de conduites de transport d'énergie ;
- des constructions nécessaires pour la mise en conformité d'installations classées existantes ;
- des travaux concernant des constructions existantes n'ayant pour conséquence ni d'augmenter l'emprise au sol de la construction, ni de créer, d'aménager ou d'agrandir des locaux en sous-sol ;
- des reconstructions après un sinistre n'entraînant pas une augmentation de l'emprise au sol par rapport à la construction initiale.

ARTICLE 4.

La délivrance d'un permis de construire, d'une autorisation valant permis de construire ou d'une déclaration préalable en zone A, dans les seuls cas définis à l'article 3 ne pourra avoir lieu qu'après examen des études géologique et hydraulique demandées par le service chargé de la police des eaux pour déterminer avec précision la nature du terrain.

.../...

Sauf si la nature du terrain ne permet pas la construction en zone inondable et sous réserve de l'observation des autres règles d'urbanisme, le permis de construire sera accordé et comportera la prescription de respecter les principes suivants de travaux de protection contre les inondations :

- a/ - les accès routiers existants ou à créer qui ne sont pas indispensables pour assurer la protection des biens et des personnes devront être modifiés ou projetés, autant que faire se peut au niveau du terrain naturel, afin de ne pas faire obstacle à l'écoulement des eaux ;
- b/ - les éventuelles surélévations, nécessaires à la satisfaction du § a ci-dessus, devront être dotées de dispositifs permettant d'assurer la libre circulation des eaux, afin d'éviter tout risque de dommages dû à l'action dynamique de l'eau (pilotis, buses, ...)
- c/ - les postes vitaux tels que l'électricité, gaz, eau, chaufferies, téléphones, cages d'ascenseurs devront être établis à l'intérieur d'un coulage étanche ;
- d/ - dans l'hypothèse de constructions en sous-sol (caves, parkings, etc...) une note devra justifier les dispositions prises en fonction des sous-pressions dues à la nante de la nappe phréatique ;
- e/ - l'implantation et l'orientation du bâtiment devront perturber le moins possible l'écoulement des eaux.

### TITRE III : Dispositions et prescriptions applicables en zone B

#### ARTICLE 5.

La délivrance d'un permis de construire ou d'un permis de lotir en zone B ne pourra avoir lieu qu'après examen d'une étude géologique demandée par le service chargé de la police des eaux pour déterminer avec précision la nature du terrain.

Sauf si la nature du terrain ne permet pas la construction soumise à autorisation valant permis de construire ou à déclaration préalable en zone inondable et sous réserve de l'observation des autres règles d'urbanisme, le permis sera accordé et comportera la prescription de respecter les principes suivants de travaux de protection contre les inondations :

- a/ - les accès routiers existants ou à créer qui ne sont pas indispensables pour assurer la protection des biens et des personnes devront être modifiés ou projetés, autant que faire se peut au niveau du terrain naturel, afin de ne pas faire obstacle à l'écoulement des eaux ;
- b/ - les éventuelles surélévations, nécessaires à la satisfaction du § a ci-dessus, devront être dotées de dispositifs permettant d'assurer la libre circulation des eaux, afin d'éviter tout risque de dommages dû à l'action dynamique de l'eau (pilotis, buses, ...)
- c/ - le service chargé de la police des eaux pourra demander la réalisation d'une étude hydraulique pour l'examen du respect des règles des § a et b ci-dessus.

.../...

TITRE IV : Application du présent arrêté

ARTICLE 6.

Les prescriptions citées aux articles 4 et 5 seront arrêtées par le Service chargé de la Police des Eaux, dans le cadre de l'instruction des permis de construire ou de lotir.

ARTICLE 7.

Le présent arrêté, ainsi que les plans et le rapport de présentation à lui annexer, seront tenus à la disposition du public :

- 1° - à la mairie des communes concernées,
- 2° - à la Préfecture des Yvelines à VERSAILLES,
- 3° - dans les Sous-Préfectures de SAINT-GERMAIN-EN-LAYE, NANTES-LA-JOLTE et RAMBOUILLET.

ARTICLE 8.

- M. Le Secrétaire Général de la Préfecture des Yvelines,  
 MM. Les Sous-Préfets de SAINT-GERMAIN-EN-LAYE, NANTES-LA-JOLTE et RAMBOUILLET,  
 MMes et MM. Les Maires des communes concernées,  
 M. Le Directeur Départemental de l'Équipement,  
 M. Le Directeur Départemental de l'Agriculture et de la Forêt.

sont chargés, chacun en ce qui le concerne, de l'exécution du présent arrêté qui sera publié au Recueil des Actes Administratifs de la Préfecture des Yvelines.

FAIT à VERSAILLES, le 2 NOV. 1992

LE PREFET DES YVELINES,

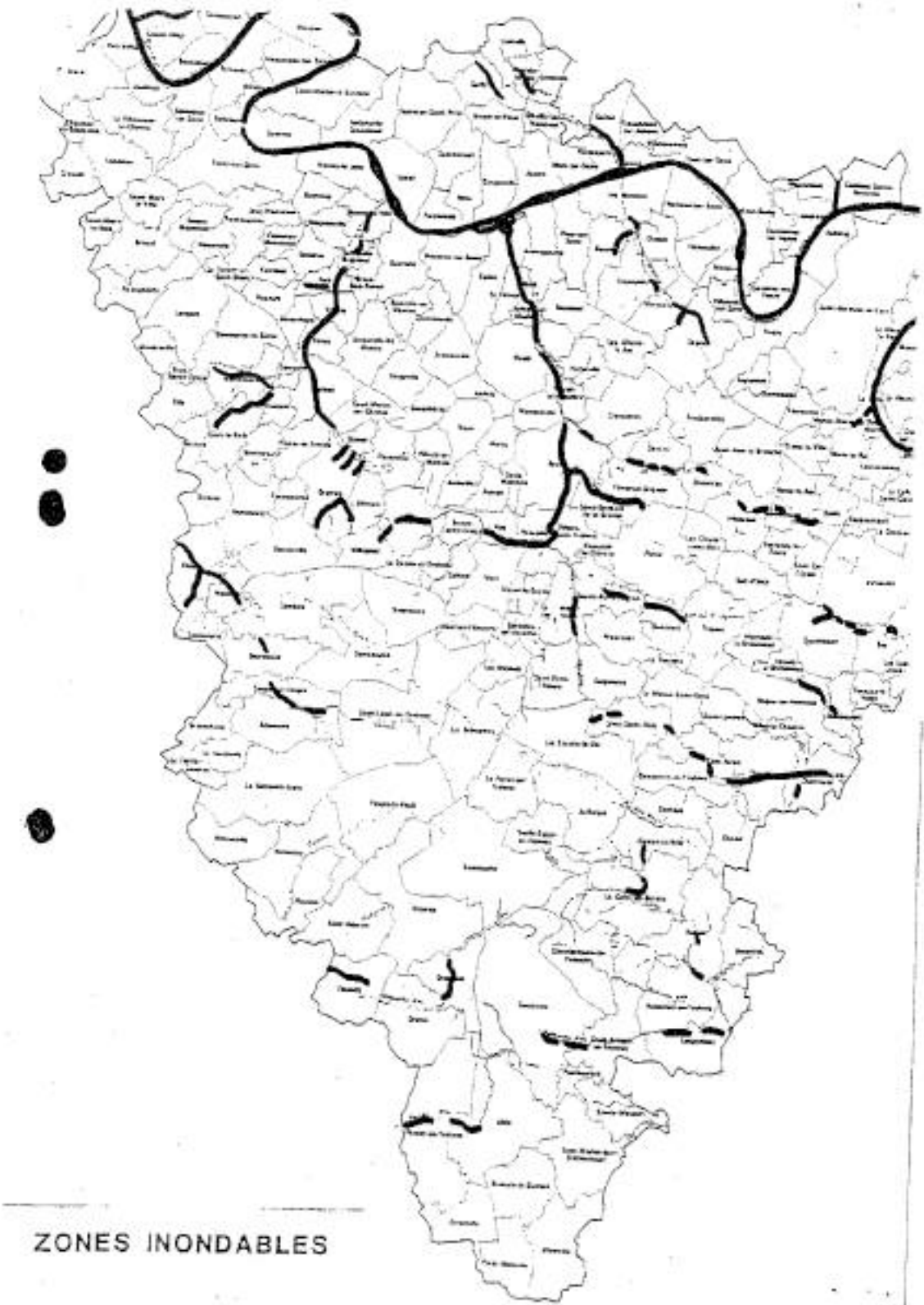
*J.P. Delpont*

Jean-Pierre DELPONT



POUR AMPLIATION  
 LE PRÉFET DES YVELINES  
 et par délégation  
 L'Attaché, Chef de Bureau,

*C. Schmitz*  
 Catherine SCHMITZ



ZONES INONDABLES

## Servitude AC1

### Code du patrimoine

#### Section 1 : Classement des immeubles.

##### Article L621-1

Les immeubles dont la conservation présente, au point de vue de l'histoire ou de l'art, un intérêt public sont classés comme monuments historiques en totalité ou en partie par les soins de l'autorité administrative.

Sont notamment compris parmi les immeubles susceptibles d'être classés au titre des monuments historiques :

- a) Les monuments mégalithiques, les terrains qui renferment des stations ou gisements préhistoriques ;
- b) Les immeubles dont le classement est nécessaire pour isoler, dégager, assainir ou mettre en valeur un immeuble classé au titre des monuments historiques.

##### Article L621-2

Sont également classés et soumis aux dispositions du présent titre :

- a) Les immeubles figurant sur la liste publiée au Journal officiel du 18 avril 1914 ;
- b) Les immeubles ayant fait l'objet d'arrêtés ou de décrets de classement, conformément aux dispositions de la loi du 30 mars 1887.

##### Article L621-4

L'immeuble appartenant à l'Etat ou à un établissement public de l'Etat est classé au titre des monuments historiques par décision de l'autorité administrative.

##### Article L621-5

L'immeuble appartenant à une collectivité territoriale ou à un de ses établissements publics est classé au titre des monuments historiques par décision de l'autorité administrative, s'il y a consentement du propriétaire.

En cas de désaccord, le classement d'office est prononcé par décret en Conseil d'Etat, pris après avis de la Commission nationale des monuments historiques.

##### Article L621-6

L'immeuble appartenant à toute personne autre que celles énumérées aux articles L. 621-4 et L. 621-5 est classé au titre des monuments historiques par décision de l'autorité administrative, s'il y a consentement du propriétaire. La décision détermine les conditions du classement.

A défaut du consentement du propriétaire, le classement d'office est prononcé par décret en Conseil d'Etat, pris après avis de la Commission nationale des monuments historiques, qui détermine les conditions de classement et notamment les servitudes et obligations qui en découlent.

Le classement d'office peut donner droit à indemnité au profit du propriétaire s'il résulte, des servitudes et obligations dont il s'agit, une modification à l'état ou à l'utilisation des lieux déterminant un préjudice direct, matériel et certain. La demande de l'indemnité devra être produite dans les six mois à dater de la notification du décret de classement. A défaut d'accord amiable, l'indemnité est fixée par le juge de l'expropriation.

Le Premier ministre peut ne pas donner suite au classement d'office dans les conditions ainsi fixées. Il doit alors, dans un délai de trois mois à compter de la notification du jugement, soit abroger le décret de classement, soit poursuivre l'expropriation de l'immeuble.

##### Article L621-7

Lorsque la conservation d'un immeuble est menacée, l'autorité administrative peut notifier au propriétaire par décision prise sans formalité préalable une instance de classement au titre des monuments historiques.

A compter du jour où l'autorité administrative notifie au propriétaire une instance de classement au titre des monuments historiques, tous les effets du classement s'appliquent de plein droit à l'immeuble visé. Ils cessent de s'appliquer si la décision de classement n'intervient pas dans les douze mois de cette notification.

##### Article L621-8

Le déclassement total ou partiel d'un immeuble classé est prononcé par décret en Conseil d'Etat, soit sur la proposition de l'autorité administrative, soit à la demande du propriétaire.



#### Article L621-9

L'immeuble classé au titre des monuments historiques ne peut être détruit ou déplacé, même en partie, ni être l'objet d'un travail de restauration, de réparation ou de modification quelconque, sans autorisation de l'autorité administrative. Les travaux autorisés en application du premier alinéa s'exécutent sous le contrôle scientifique et technique des services de l'Etat chargés des monuments historiques.

Un décret en Conseil d'Etat précise les catégories de professionnels auxquels le propriétaire ou l'affectataire d'un immeuble classé au titre des monuments historiques est tenu de confier la maîtrise d'oeuvre des travaux.

#### Article L621-11

L'autorité administrative peut toujours faire exécuter par les soins de son administration et aux frais de l'Etat, avec le concours éventuel des intéressés, les travaux de réparation ou d'entretien qui sont jugés indispensables à la conservation des monuments classés au titre des monuments historiques n'appartenant pas à l'Etat.

#### Article L621-12

Indépendamment des dispositions de l'article L. 621-11, lorsque la conservation d'un immeuble classé au titre des monuments historiques est gravement compromise par l'inexécution de travaux de réparation ou d'entretien, l'autorité administrative peut, après avis de la Commission nationale des monuments historiques, mettre en demeure le propriétaire de faire procéder auxdits travaux, en lui indiquant le délai dans lequel ceux-ci devront être entrepris et la part de dépense qui sera supportée par l'Etat, laquelle ne pourra être inférieure à 50 %. La mise en demeure précisera les modalités de versement de la part de l'Etat.

La mise en demeure est notifiée au propriétaire. Si ce dernier en conteste le bien-fondé, le tribunal administratif statue sur le litige et peut, le cas échéant, après expertise, ordonner l'exécution de tout ou partie des travaux prescrits par l'administration.

Le recours au tribunal administratif est suspensif.

#### Article L621-13

Sans préjudice de l'application de l'article L. 621-15, faite par le propriétaire de se conformer, soit à la mise en demeure s'il ne l'a pas contestée, soit à la décision de la juridiction administrative, l'autorité administrative peut soit exécuter d'office les travaux, soit poursuivre l'expropriation de l'immeuble au nom de l'Etat. Si les travaux sont exécutés d'office, le propriétaire peut solliciter l'Etat d'engager la procédure d'expropriation. L'Etat fait connaître sa décision sur cette requête, qui ne suspend pas l'exécution des travaux, dans un délai de six mois au plus et au terme d'une procédure fixée par décret en Conseil d'Etat. Si l'autorité administrative a décidé de poursuivre l'expropriation au nom de l'Etat, une collectivité territoriale ou un établissement public peut décider de se substituer à l'Etat comme bénéficiaire, avec l'accord de cette autorité.

#### Article L621-14

En cas d'exécution d'office, le propriétaire est tenu de rembourser à l'Etat le coût des travaux exécutés par celui-ci, dans la limite de la moitié de son montant. La créance ainsi née au profit de l'Etat est recouvrée suivant la procédure applicable aux créances de l'Etat étrangères à l'impôt et aux domaines, aux échéances fixées par l'autorité administrative qui pourra les échelonner sur une durée de quinze ans au plus, les sommes dues portant intérêt au taux légal à compter de la notification de leur montant au propriétaire.

Eventuellement saisi par le propriétaire et compte tenu des moyens financiers de celui-ci, le tribunal administratif pourra modifier, dans la même limite maximale, l'échelonnement des paiements. Toutefois, en cas de mutation de l'immeuble à titre onéreux, la totalité des sommes restant dues devient immédiatement exigible à moins que l'autorité administrative n'ait accepté la substitution de l'acquéreur dans les obligations du vendeur. Les droits de l'Etat sont garantis par une hypothèque légale inscrite sur l'immeuble à la diligence de l'Etat. Le propriétaire peut toujours s'exonérer de sa dette en faisant abandon de son immeuble à l'Etat.

#### Article L621-15

Pour assurer l'exécution des travaux urgents de consolidation dans les immeubles classés au titre des monuments historiques ou des travaux de réparation ou d'entretien faite desquels la conservation des immeubles serait compromise, l'autorité administrative, à défaut d'accord avec les propriétaires, peut, s'il est nécessaire, autoriser l'occupation temporaire de ces immeubles ou des immeubles voisins.

Cette occupation est ordonnée par un arrêté préfectoral préalablement notifié au propriétaire et sa durée ne peut en aucun cas excéder six mois.

En cas de préjudice causé, elle donne lieu à une indemnité qui est réglée dans les conditions prévues par la loi du 29 décembre 1892 relative aux dommages causés à la propriété privée par l'exécution des travaux publics.

#### Article L621-16

Les servitudes légales qui peuvent causer la dégradation des monuments ne sont pas applicables aux immeubles classés au titre des monuments historiques.

Aucune servitude ne peut être établie par convention sur un immeuble classé sans l'agrément de l'autorité administrative.

#### Article L.621-17.

Nul ne peut acquérir de droit par prescription sur un immeuble classé au titre des monuments historiques.

#### Article L.621-18.

L'autorité administrative peut toujours, en se conformant aux prescriptions du code de l'expropriation pour cause d'utilité publique, poursuivre au nom de l'Etat l'expropriation d'un immeuble déjà classé au titre des monuments historiques ou soumis à une instance de classement, en raison de l'intérêt public qu'il offre au point de vue de l'histoire ou de l'art. Les collectivités territoriales ont la même faculté.

La même faculté est ouverte à l'égard des immeubles dont l'acquisition est nécessaire pour isoler, dégager, assainir ou mettre en valeur un immeuble classé au titre des monuments historiques ou soumis à une instance de classement ou qui se trouvent situés dans le champ de visibilité d'un tel immeuble.

#### Article L.621-19.

A compter du jour où l'autorité administrative notifie au propriétaire d'un immeuble non classé au titre des monuments historiques son intention d'en poursuivre l'expropriation, tous les effets du classement s'appliquent de plein droit à l'immeuble visé. Ils cessent de s'appliquer si la déclaration d'utilité publique n'intervient pas dans les douze mois de cette notification.

Lorsque l'utilité publique a été déclarée, l'immeuble peut être classé au titre des monuments historiques sans autres formalités par décision de l'autorité administrative. A défaut de décision de classement, l'immeuble demeure néanmoins provisoirement soumis à tous les effets du classement, mais cette sujétion cesse de plein droit si, dans les trois mois de la déclaration d'utilité publique, l'administration ne poursuit pas l'obtention du jugement d'expropriation.

#### Article L.621-20.

Aucun immeuble classé au titre des monuments historiques ou proposé pour le classement ne peut être compris dans une enquête aux fins d'expropriation pour cause d'utilité publique qu'après que l'autorité administrative aura été appelée à présenter ses observations.

#### Article L.621-21.

Les immeubles classés au titre des monuments historiques, expropriés par application des dispositions du présent titre, peuvent être cédés de gré à gré à des personnes publiques ou privées. Les acquéreurs s'engagent à les utiliser aux fins et dans les conditions prévues au cahier des charges annexé à l'acte de cession. En cas de cession à une personne privée, le principe et les conditions de la cession sont approuvés par décret en Conseil d'Etat, l'ancien propriétaire ayant été mis en mesure de présenter ses observations. Les dispositions de l'article L. 621-22 sont applicables aux cessions faites à des personnes publiques, en vertu des dispositions du premier alinéa du présent article.

#### Article L.621-22.

L'immeuble classé au titre des monuments historiques qui appartient à l'Etat, à une collectivité territoriale ou à un établissement public, ne peut être aliéné qu'après que l'autorité administrative compétente a été appelée à présenter ses observations. Elle devra les présenter dans le délai de deux mois après la notification. L'autorité administrative compétente pourra, dans le délai de cinq ans, faire prononcer la nullité de l'aliénation consentie sans l'accomplissement de cette formalité.

### **Section 2 : Inscription des immeubles.**

#### Article L.621-25.

Les immeubles ou parties d'immeubles publics ou privés qui, sans justifier une demande de classement immédiat au titre des monuments historiques, présentent un intérêt d'histoire ou d'art suffisant pour en rendre désirable la préservation peuvent, à toute époque, être inscrits, par décision de l'autorité administrative, au titre des monuments historiques.

Peut être également inscrit dans les mêmes conditions tout immeuble nu ou bâti situé dans le champ de visibilité d'un immeuble déjà classé ou inscrit au titre des monuments historiques.

#### Article L.621-26.

Sont notamment compris parmi les immeubles susceptibles d'être inscrits au titre des monuments historiques les monuments mégalithiques, les stations préhistoriques ainsi que les terrains qui renferment des champs de fouilles pouvant intéresser la préhistoire, l'histoire, l'art ou l'archéologie.

#### Article L621-27.

L'inscription au titre des monuments historiques est notifiée aux propriétaires et entraîne pour eux l'obligation de ne procéder à aucune modification de l'immeuble ou partie de l'immeuble inscrit, sans avoir, quatre mois auparavant, avisé l'autorité administrative de leur intention et indiqué les travaux qu'ils se proposent de réaliser.

Lorsque les constructions ou les travaux envisagés sur les immeubles inscrits au titre des monuments historiques sont soumis à permis de construire, à permis de démolir, à permis d'aménager ou à déclaration préalable, la décision accordant le permis ou la décision de non-opposition ne peut intervenir sans l'accord de l'autorité administrative chargée des monuments historiques.

Les autres travaux envisagés sur les immeubles inscrits au titre des monuments historiques ne peuvent être entrepris sans la déclaration prévue au premier alinéa. L'autorité administrative ne peut s'opposer à ces travaux qu'en engageant la procédure de classement au titre des monuments historiques prévue par le présent titre.

Les travaux sur les immeubles inscrits sont exécutés sous le contrôle scientifique et technique des services de l'Etat chargés des monuments historiques.

#### Article L621-29.

L'autorité administrative est autorisée à subventionner dans la limite de 40 % de la dépense effective les travaux d'entretien et de réparation que nécessite la conservation des immeubles ou parties d'immeubles inscrits au titre des monuments historiques. Les travaux s'exécutent sous le contrôle du service des monuments historiques (1).

### **Section 3 : Dispositions communes aux immeubles classés et aux immeubles inscrits.**

#### Article L621-29-1.

Le propriétaire ou l'affectataire domanial a la responsabilité de la conservation du monument historique classé ou inscrit qui lui appartient ou lui est affecté.

#### Article L621-29-2.

Le maître d'ouvrage des travaux sur l'immeuble classé ou inscrit est le propriétaire ou l'affectataire domanial si les conditions de la remise en dotation le prévoient.

Les services de l'Etat chargés des monuments historiques peuvent apporter une assistance gratuite au propriétaire ou à l'affectataire domanial d'un immeuble classé ou inscrit qui ne dispose pas, du fait de l'insuffisance de ses ressources ou de la complexité du projet de travaux, des moyens nécessaires à l'exercice de la maîtrise d'ouvrage de l'opération. Un décret en Conseil d'Etat précise les conditions d'accès à cette assistance, ainsi que le contenu et les modalités des missions de maîtrise d'ouvrage exercées à ce titre par les services de l'Etat.

Une assistance de l'Etat en matière de maîtrise d'ouvrage peut également être apportée lorsqu'aucune des deux conditions mentionnées à l'alinéa précédent n'est remplie, dès lors que le propriétaire ou l'affectataire domanial établit la carence de l'offre privée et des autres collectivités publiques. Dans ce cas, la prestation est rémunérée par application d'un barème, établi en fonction des coûts réels, fixé par décret en Conseil d'Etat.

Une convention signée avec le propriétaire ou l'affectataire domanial définit les modalités particulières de l'assistance à la maîtrise d'ouvrage assurée par les services de l'Etat.

#### Article L621-29-3.

En cas de mutation d'un immeuble classé ou inscrit, le propriétaire ou l'affectataire domanial transmet les études et les documents afférents aux travaux de conservation ou de restauration réalisés sur cet immeuble au nouveau propriétaire ou au nouvel affectataire domanial.

#### Article L621-29-4.

Lorsque les travaux d'entretien, de réparation et de mise en sécurité des immeubles classés ou inscrits, les études préalables, les travaux de restauration de ces immeubles ainsi que l'assistance à maîtrise d'ouvrage et l'assurance dommage-ouvrage font l'objet, dans les conditions prévues par les lois et règlements, d'aides de la part des collectivités publiques, un échéancier prévoit le versement au propriétaire d'un acompte avant le début de chaque tranche de travaux.

#### Article L621-29-5.

Les effets du classement ou de l'inscription au titre des monuments historiques suivent l'immeuble ou la partie d'immeuble en quelques mains qu'il passe.

#### Article L621-29-6.

Quiconque aliène un immeuble classé ou inscrit au titre des monuments historiques est tenu de faire connaître au futur acquéreur l'existence du classement ou de l'inscription.

Toute aliénation d'un immeuble classé ou inscrit doit, dans un délai fixé par voie réglementaire, être notifiée à l'autorité administrative par celui qui l'a consentie.

#### Article L621-29-7

Pour l'application des articles 829, 860 et 922 du code civil, lorsqu'un immeuble classé ou inscrit au titre des monuments historiques, transmis par donation ou succession, est affecté d'une clause d'inaliénabilité, l'évolution de l'immeuble est déchargée des charges, y compris d'entretien, nécessaires à sa préservation durant toute la durée de la clause.

#### Article L621-29-8

Par dérogation à l'article L. 581-2 du code de l'environnement, dans le cadre de l'instruction des demandes d'autorisation de travaux sur les immeubles classés ou des demandes d'accord de travaux sur les immeubles inscrits, l'autorité administrative chargée des monuments historiques peut autoriser l'installation de bâches d'échafaudage comportant un espace dédié à l'affichage.

Les recettes perçues par le propriétaire du monument pour cet affichage sont affectées par le maître d'ouvrage au financement des travaux.

Les modalités d'application du présent article sont fixées par décret en Conseil d'Etat.

### **Section 4 : Dispositions relatives aux immeubles adossés aux immeubles classés et aux immeubles situés dans le champ de visibilité des immeubles classés ou inscrits**

#### Article L621-30

Lorsque les constructions ou travaux destinés à la création ou à la modification d'un immeuble adossé à un immeuble classé sont soumis à permis de construire, à permis de démolir, à permis d'aménager ou à déclaration préalable, la décision accordant le permis ou la décision de non-opposition ne peut intervenir sans l'accord de l'autorité administrative chargée des monuments historiques.

Les travaux sur un immeuble adossé à un immeuble classé non soumis à permis de construire, permis de démolir, permis d'aménager ou déclaration préalable mais qui sont de nature à affecter la bonne conservation de l'immeuble classé ne peuvent être réalisés sans autorisation de l'autorité administrative chargée des monuments historiques.

#### Article L621-30-1

Est considéré, pour l'application du présent titre, comme étant situé dans le champ de visibilité d'un immeuble classé ou inscrit tout autre immeuble, nu ou bâti, visible du premier ou visible en même temps que lui et situé dans un périmètre de 500 mètres.

Lorsqu'un immeuble non protégé au titre des monuments historiques fait l'objet d'une procédure d'inscription ou de classement ou d'une instance de classement, l'architecte des Bâtiments de France peut proposer, en fonction de la nature de l'immeuble et de son environnement, un périmètre de protection adapté. La distance de 500 mètres peut être dépassée avec l'accord de la commune ou des communes intéressées. Ce périmètre est créé par l'autorité administrative après enquête publique.

Le périmètre prévu au premier alinéa peut être modifié par l'autorité administrative, sur proposition de l'architecte des Bâtiments de France après accord de la commune ou des communes intéressées et enquête publique, de façon à désigner des ensembles d'immeubles bâtis ou non qui participent de l'environnement du monument pour en préserver le caractère ou contribuer à en améliorer la qualité.

En cas de désaccord de la commune ou des communes intéressées, la décision est prise par décret en Conseil d'Etat après avis de la Commission nationale des monuments historiques.

Lorsque la modification du périmètre est réalisée à l'occasion de l'élaboration, de la modification ou de la révision d'un plan local d'urbanisme ou d'une carte communale, elle est soumise à enquête publique par le maire ou le président de l'établissement public de coopération intercommunale compétent, en même temps que le plan local d'urbanisme ou la carte communale. L'approbation du plan ou de la carte emporte modification du périmètre.

Le tracé du périmètre prévu par le présent article est annexé au plan local d'urbanisme dans les conditions prévues à l'article L. 126-1 du code de l'urbanisme.

Les enquêtes publiques conduites pour l'application du présent article sont menées dans les conditions prévues par les articles L. 123-1 et suivants du code de l'environnement.

#### Article L621-31

Lorsqu'un immeuble est situé dans le champ de visibilité d'un édifice classé au titre des monuments historiques ou inscrit, il ne peut faire l'objet, tant de la part des propriétaires privés que des collectivités et établissements publics, d'aucune construction nouvelle, d'aucune démolition, d'aucun déboisement, d'aucune transformation ou modification de nature à en affecter l'aspect, sans une autorisation préalable.

La même autorisation est nécessaire lorsque l'immeuble est situé dans le champ de visibilité d'un parc ou d'un jardin classé ou inscrit ne comportant pas d'édifice, si le périmètre de protection de ce parc ou de ce jardin a été délimité dans les conditions fixées aux deuxième ou troisième alinéas de l'article L. 621-30-1.

Si cet immeuble est classé au titre des monuments historiques, l'autorisation est celle prévue au premier alinéa de l'article L. 621-9. Si l'immeuble n'est pas classé, le permis de construire, le permis de démolir, le permis d'aménager ou l'absence d'opposition à déclaration préalable tient lieu de l'autorisation si l'architecte des Bâtiments de France a donné

son accord.

Les travaux soumis à permis de construire, permis de démolir, permis d'aménager ou déclaration préalable et portant sur des immeubles inscrits ou des immeubles adossés à des immeubles classés ne sont soumis qu'à l'accord de l'autorité administrative prévu respectivement aux articles L. 621-27 et L. 621-30.

En cas de désaccord soit du maire ou de l'autorité administrative compétente pour délivrer le permis de construire, le permis d'aménager ou le permis de démolir ou ne pas s'opposer à la déclaration préalable, soit du pétitionnaire avec l'avis émis par l'architecte des Bâtiments de France, le représentant de l'Etat dans la région émet, après consultation de la section de la commission régionale du patrimoine et des sites, un avis qui se substitue à celui de l'architecte des Bâtiments de France. Le recours du pétitionnaire s'exerce à l'occasion du refus d'autorisation de travaux. Si le représentant de l'Etat infirme l'avis de l'architecte des Bâtiments de France, le maire ou l'autorité administrative compétente est fondé à délivrer le permis de construire, le permis de démolir ou le permis d'aménager initialement refusé ou ne pas s'opposer à la déclaration préalable. Les délais de saisine du préfet de région et ceux impartis à la section de la commission régionale du patrimoine et des sites, au préfet ou au maire, ou à l'autorité administrative compétente pour statuer sont fixés par décret en Conseil d'Etat.

Le ministre chargé de la culture peut évoquer tout dossier dont l'architecte des Bâtiments de France ou le représentant de l'Etat dans la région est saisi en application du présent article. La décision de non-opposition à la déclaration préalable ou la décision accordant le permis de construire, le permis d'aménager ou le permis de démolir ne peut dès lors intervenir qu'avec son accord.

Dans la collectivité territoriale de Corse, les compétences dévolues au préfet de région par le présent article sont exercées par le préfet de Corse.

#### **Article L621-32**

Lorsqu'elle ne concerne pas des travaux pour lesquels le permis de construire, le permis de démolir, le permis d'aménager ou la déclaration préalable est nécessaire, la demande d'autorisation prévue à l'article L. 621-31 est adressée à l'autorité administrative. Celle-ci statue après avoir recueilli l'avis de l'architecte des Bâtiments de France. Toutefois, si le ministre chargé de la culture a décidé d'évoquer le dossier, l'autorisation ne peut être délivrée qu'avec son accord exprès.

Si l'autorité administrative n'a pas notifié sa réponse aux intéressés dans le délai de quarante jours à dater du dépôt de leur demande ou si cette réponse ne leur donne pas satisfaction, ils peuvent former un recours hiérarchique, dans les deux mois suivant la notification de la réponse du préfet ou l'expiration du délai de quarante jours impartis au préfet pour procéder à ladite notification.

L'autorité administrative statue. Si sa décision n'a pas été notifiée aux intéressés dans un délai fixé par voie réglementaire à partir de la réception de leur demande, cette demande est considérée comme rejetée.

Les auteurs de la demande sont tenus de se conformer aux prescriptions qui leur sont imposées pour la protection de l'immeuble classé ou inscrit par l'autorité administrative dans le cas prévu au 2<sup>e</sup> alinéa de l'article L. 621-31 et dans les cas prévus aux 1<sup>er</sup>, 2<sup>e</sup> et 3<sup>e</sup> alinéas du présent article.

### **Section 5 : Dispositions diverses.**

#### **Article L621-33**

Quand un immeuble ou une partie d'immeuble a été morcelé ou dépecé en violation du présent titre, l'autorité administrative peut faire rechercher, partout où ils se trouvent, l'édifice ou les parties de l'édifice détachées et en ordonner la remise en place, sous la direction et la surveillance de l'administration, aux frais des délinquants vendeurs et acheteurs pris solidairement.

**Décret n°2007-487 du 30 mars 2007 relatif aux monuments historiques et aux zones de protection du patrimoine architectural, urbain et paysager.**

### **Chapitre III : Immeubles**

#### **Section 1 : Classement des immeubles**

##### **Sous-section 1 : Procédure de classement.**

#### **Article 9**

Lorsque le propriétaire de l'immeuble ou, pour tout immeuble appartenant à l'Etat, son affectataire domanial y consent, le classement au titre des monuments historiques est prononcé par arrêté du ministre chargé de la culture.

#### **Article 10**

La demande de classement d'un immeuble est présentée par le propriétaire ou par toute personne y ayant intérêt. La demande de classement d'un immeuble appartenant à l'Etat peut en outre être présentée par le préfet de département après consultation de l'affectataire domanial.

L'initiative d'une proposition de classement d'immeuble peut également être prise par le ministre chargé de la culture ou par le préfet de région.

#### Article 11

Les demandes de classement d'un immeuble sont adressées au préfet de la région dans laquelle est situé l'immeuble. La demande est accompagnée de la description de l'immeuble, d'éléments relatifs à son histoire et son architecture, ainsi que des photographies et des documents graphiques le représentant dans sa totalité et sous ses aspects les plus intéressants du point de vue de l'histoire et de l'art.

#### Article 12

Le préfet de région recueille l'avis de la commission régionale du patrimoine et des sites ou de sa délégation permanente sur les demandes dont il est saisi, après avoir vérifié le caractère complet du dossier, ainsi que sur les propositions de classement dont il prend l'initiative.

Après avis de la commission régionale du patrimoine et des sites réunie en formation plénière, il peut soit proposer au ministre chargé de la culture une mesure de classement, soit inscrire l'immeuble au titre des monuments historiques.

Dans tous les cas, il informe le demandeur de sa décision.

Lorsque le préfet de région propose au ministre le classement de tout ou partie d'un immeuble, il peut au même moment prendre un arrêté d'inscription à l'égard de cet immeuble.

#### Article 13

Le ministre statue, après avoir recueilli l'avis de la Commission nationale des monuments historiques, sur la proposition du préfet de région ainsi que sur toute proposition de classement dont il prend l'initiative ou toute instance de classement qu'il a notifiée. Il informe la commission, avant qu'elle ne rende son avis, de l'avis du propriétaire ou de l'affectataire domanial sur la proposition ou l'instance de classement. Le ministre ne peut prendre une décision de classement qu'au vu d'un dossier comportant l'accord du propriétaire sur cette mesure.

Il notifie l'avis de la commission nationale et sa décision au préfet de région.

#### Article 14

Lorsque le ministre chargé de la culture décide d'ouvrir une instance de classement en application de l'article L. 621-7 du code du patrimoine, il notifie l'instance de classement au propriétaire de l'immeuble en l'avisant qu'il a un délai de deux mois pour présenter ses observations écrites. La notification est faite à l'affectataire domanial dans le cas d'un immeuble appartenant à l'Etat.

#### Article 15

La décision de classement mentionne :

1° La dénomination ou la désignation de l'immeuble ;

2° L'adresse ou la localisation de l'immeuble et le nom de la commune où il est situé ;

3° L'étendue totale ou partielle du classement avec les références cadastrales des parcelles, en précisant, si le classement est partiel, les parties de l'immeuble auxquelles elle s'applique ;

4° Le nom et le domicile du propriétaire avec la désignation de l'acte de propriété.

#### Article 16

La décision de classement de l'immeuble est notifiée par le préfet de région au propriétaire. Celui-ci est tenu d'en informer les affectataires ou occupants successifs.

Cette décision est notifiée avec l'indication de l'étendue de la servitude de protection au maire et, le cas échéant, au président de l'établissement public de coopération intercommunale compétent en matière de plan local d'urbanisme qui l'annexe au plan local d'urbanisme, lorsqu'il existe, dans les conditions prévues à l'article L. 126-1 du code de l'urbanisme.

#### Article 17

La demande d'indemnité formée par le propriétaire d'un immeuble classé d'office en application du troisième alinéa de l'article L. 621-6 du code du patrimoine est adressée au préfet du département dans lequel le bien est situé.

A défaut d'accord amiable dans un délai de six mois à compter de la date de la demande, le juge de l'expropriation peut être saisi dans les conditions prévues au deuxième alinéa de l'article R. 13-21 du code de l'expropriation pour cause d'utilité publique.

### **Sous-section 2 : Déclassement**

#### Article 18

L'autorité administrative compétente pour proposer le déclassement d'un immeuble classé au titre des monuments historiques est le ministre chargé de la culture. Le déclassement a lieu après avoir recueilli les observations du propriétaire, s'il n'est pas à l'origine de la proposition, et après avis de la commission régionale du patrimoine et des sites ainsi que de la Commission nationale des monuments historiques recueillis dans les mêmes conditions que pour le classement.



### **Sous-section 3 : Travaux.**

#### **Article 19**

Les travaux soumis à autorisation en application de l'article L. 621-9 du code du patrimoine sont les constructions ou travaux, de quelque nature que ce soit, qui sont de nature soit à affecter la consistance ou l'aspect de la partie classée de l'immeuble, soit à compromettre la conservation de cet immeuble. Constituant notamment de tels travaux :

- 1° Les affouillements ou les exhaussements dans un terrain classé ;
- 2° Le déboisement ou le défrichement sur un terrain classé ;
- 3° Les travaux qui ont pour objet ou pour effet de mettre hors d'eau, consolider, aménager, restaurer, mettre aux normes, mettre en valeur, dégager ou assainir un immeuble classé ainsi que les travaux de couvertures provisoires ou d'étaieiment sauf en cas de péril immédiat ;
- 4° Les travaux de ravalement ;
- 5° Les travaux sur les parties intérieures classées des édifices, notamment la modification des volumes ou des distributions horizontales ou verticales, la modification, la restauration, la restitution ou la création d'éléments de second ordre ou de décors, sols, menuiseries, peintures murales, badigeons, vitraux ou sculptures ;
- 6° Les travaux ayant pour objet d'installer à perpétuelle demeure un objet mobilier dans un immeuble classé ainsi que ceux visant à placer des installations soit sur les façades, soit sur la toiture de l'immeuble ;
- 7° Les travaux de mise en place d'installations ou de constructions temporaires d'une surface supérieure à vingt mètres carrés et d'une durée supérieure à un mois sur un terrain classé.

Pour les fouilles archéologiques prévues au 1°, l'autorisation prévue à l'article L. 523-9 ou à l'article L. 531-1 du code du patrimoine tient lieu de celle prévue à l'article L. 621-9.

Ne sont pas soumis à autorisation les travaux et réparations d'entretien.

#### **Article 20**

La demande d'autorisation pour les travaux sur un immeuble classé prévue à l'article L. 621-9 du code du patrimoine est présentée par le propriétaire ou son mandataire ou par une personne justifiant d'un titre l'habilitant à y exécuter les travaux projetés ou ayant qualité pour bénéficier de l'expropriation pour cause d'utilité publique.

La demande et le dossier qui l'accompagne sont adressés, en quatre exemplaires, au service départemental de l'architecture et du patrimoine.

Ce dossier comprend :

1° Le programme d'opération décrivant et justifiant les travaux projetés et l'avant-projet définitif contenant un rapport de présentation, un descriptif quantitatif détaillé et l'ensemble des documents graphiques et photographiques permettant la compréhension des travaux prévus ;

2° Les études scientifiques et techniques préalables à la réalisation des travaux, en fonction de la nature, de l'importance et de la complexité de ceux-ci.

Un arrêté du ministre chargé de la culture fixe, selon l'objet des travaux, les modèles de demande et précise la liste des pièces à joindre au dossier.

Le service départemental de l'architecture et du patrimoine transmet sans délai deux exemplaires de la demande et du dossier au préfet de région pour examen au titre du code du patrimoine et, lorsque les travaux requièrent son accord, un exemplaire à l'autorité compétente pour statuer sur les demandes de permis de construire.

Si le préfet de région estime que le dossier est incomplet, il fait connaître au pétitionnaire, dans le délai d'un mois à partir de la réception de la demande, la liste et le contenu des pièces complémentaires à fournir. A défaut d'une demande de pièces complémentaires dans ce délai, le dossier est réputé complet.

Lorsque le dossier est complet, le préfet de région fait connaître au pétitionnaire ainsi qu'à l'autorité compétente pour statuer sur les demandes de permis de construire, la date et le numéro d'enregistrement de la demande.

L'accord de l'autorité compétente pour statuer sur les demandes de permis de construire est transmis au préfet de région dans le délai de deux mois à compter de la date d'enregistrement du dossier complet faute de quoi son accord est réputé donné.

Toute modification de la nature et de l'importance des travaux doit faire l'objet d'une demande d'autorisation nouvelle.

#### **Article 21**

L'autorisation de travaux sur un immeuble classé est délivrée par le préfet de région, à moins que le ministre chargé de la culture n'ait décidé d'évoquer le dossier.

Le préfet de région se prononce dans le délai de six mois suivant la date d'enregistrement notifiée en application du neuvième alinéa de l'article 20. Toutefois, si le ministre chargé de la culture a décidé, dans le délai ainsi imparti au préfet de région, d'évoquer le dossier, l'autorisation est délivrée par lui dans le délai de douze mois à compter de la même date. Il en informe le demandeur. Faute de réponse du préfet de région ou du ministre à l'expiration du délai fixé, l'autorisation est réputée accordée.

La décision d'autorisation peut être assortie de prescriptions, de réserves ou de conditions pour l'exercice du contrôle scientifique et technique sur l'opération par les services chargés des monuments historiques. Elle prend en compte les prescriptions éventuellement formulées par l'autorité compétente pour statuer sur les demandes de permis de construire.

#### Article 22

Après l'expiration du délai fixé par l'article 21, le préfet de région ou le ministre délivre à toute personne intéressée qui en fait la demande, dans le délai d'un mois suivant sa réception, une attestation certifiant, selon le cas, qu'une décision négative ou positive est intervenue et précisant, le cas échéant, les prescriptions mentionnées dans la décision accordant l'autorisation.

#### Article 23

Par dérogation aux dispositions des articles 20 et 21, si le projet de travaux de mise en place d'installations ou de constructions temporaires d'une surface supérieure à vingt mètres carrés et d'une durée supérieure à un mois n'entre pas dans le champ du permis de construire, du permis de démolir, du permis d'aménager ou de la déclaration préalable, la demande et le dossier sont adressés en deux exemplaires au service départemental de l'architecture et du patrimoine.

Celui-ci transmet un exemplaire au préfet de région qui se prononce dans le délai d'un mois. Faute de réponse du préfet de région à l'expiration de ce délai, l'autorisation est réputée accordée.

Dans les autres cas, la demande portant sur un projet de travaux de mise en place d'installations ou de constructions temporaires d'une surface supérieure à vingt mètres carrés et d'une durée supérieure à un mois est présentée et instruite dans les conditions fixées à l'article 20 et la décision est prise dans les conditions fixées à l'article 21. Toutefois, le préfet de région se prononce alors dans un délai de trois mois.

#### Article 24

L'autorisation de travaux sur un immeuble classé, prévue à l'article L. 621-9 du code du patrimoine, est affichée sur le terrain, de manière visible de l'extérieur, par les soins du bénéficiaire, dès la notification de l'autorisation, pendant toute la durée du chantier.

Un arrêté du ministre chargé de la culture règle les formes de l'affichage.

#### Article 25

La conformité des travaux réalisés sur un immeuble classé à l'autorisation donnée est constatée par les services déconcentrés du ministre chargé de la culture. Elle donne lieu le cas échéant à une attestation du préfet de région pour le versement du solde des subventions publiques.

Lors de l'achèvement des travaux, le dossier documentaire des ouvrages exécutés est remis en quatre exemplaires par le maître d'oeuvre au maître d'ouvrage, qui en transmet trois exemplaires au service départemental de l'architecture et du patrimoine. Ce dossier comprend un mémoire descriptif accompagné de documents graphiques et photographiques, une copie des mémoires réglés aux entreprises ainsi que les attachements figurés éventuellement fournis par elles, les rapports des intervenants spécialisés, la liste des matériaux utilisés et leur provenance. Les restaurations d'œuvres d'art, peintures murales, sculptures, vitraux incorporés à l'immeuble sont accompagnées des copies des protocoles d'intervention des restaurateurs, mentionnant les produits utilisés et des documents figurés présentant l'œuvre avant, pendant et après restauration. Les documents préparatoires, études scientifiques ou techniques, diagnostics sont joints au dossier s'ils éclairent utilement les travaux réalisés.

#### Article 26

Pour l'application de l'article L. 621-11 du code du patrimoine, l'autorité administrative compétente est le préfet de région.

#### Article 27

En application de l'article L. 621-12 du code du patrimoine, lorsque la conservation d'un immeuble classé au titre des monuments historiques est gravement compromise par l'inexécution de travaux de réparation ou d'entretien, le ministre chargé de la culture fait établir un rapport constatant la nécessité des travaux à réaliser, décrivant et estimant ces travaux et recueille l'avis de la Commission nationale des monuments historiques.

L'arrêté de mise en demeure donne au propriétaire un délai de quinze jours pour choisir l'architecte en chef des monuments historiques chargé d'assurer l'exécution des travaux. A défaut, le ministre procède à sa désignation.

L'arrêté fixe les délais dans lesquels, à compter de la date d'approbation du projet, les travaux devront être entrepris et exécutés.

#### Article 28

Lorsque le ministre chargé de la culture décide, conformément aux dispositions de l'article L. 621-13 du code du patrimoine, de faire exécuter les travaux d'office, il notifie sa décision au propriétaire.

Le propriétaire d'un immeuble classé dispose d'un délai d'un mois à compter de la notification prévue à l'article L. 621-13 du code du patrimoine pour demander au préfet d'engager la procédure d'expropriation prévue à l'article L. 621-13 du code du patrimoine. La demande comporte l'indication du prix proposé pour la cession de son immeuble. Le préfet instruit la demande dans les conditions prévues par les articles R. 10 et suivants du code du domaine de l'Etat et statue dans un délai maximum de six mois à compter de sa réception. A l'expiration de ce délai, l'absence de réponse vaut décision de rejet.



#### Article 29

En cas de mutation à titre onéreux d'un immeuble classé dans lequel des travaux ont été exécutés d'office, le préfet de région fait connaître au propriétaire si l'Etat accepte la substitution de l'acquéreur dans ses obligations de débiteur de l'Etat au titre de l'exécution de ces travaux.

Lorsque le propriétaire souhaite s'exonérer de sa dette en faisant abandon de son immeuble à l'Etat, en application des dispositions du second alinéa de l'article L. 621-14 du code du patrimoine, il adresse au préfet de région une déclaration d'abandon par laquelle il s'engage à signer l'acte administratif authentifiant cette déclaration. L'Etat procède à la purge des hypothèques et des privilèges régulièrement inscrits sur l'immeuble abandonné, dans la limite de la valeur vénale de cet immeuble.

#### **Sous-section 4 : Dispositions diverses.**

#### Article 30

L'agrément prévu au deuxième alinéa de l'article L. 621-16 du code du patrimoine nécessaire à l'établissement d'une servitude par convention sur un immeuble classé relève de la compétence du préfet de région. En l'absence de cet agrément, le ministre chargé de la culture exerce l'action en nullité.

#### Article 31

En application de l'article L. 621-20 du code du patrimoine, l'autorité administrative compétente pour présenter ses observations avant l'inclusion d'un immeuble classé ou proposé pour le classement dans une enquête aux fins d'expropriation pour cause d'utilité publique est le préfet de région, sauf si le ministre a décidé d'évoquer le dossier.

#### Article 32

Lorsque le préfet de département décide de recourir à l'expropriation d'un immeuble classé en application de l'article L. 621-13 ou de l'article L. 621-18 du code du patrimoine, l'indemnité est fixée, à défaut d'accord amiable, par la juridiction compétente en matière d'expropriation.

Si des travaux ont été exécutés d'office en application de l'article L. 621-12 du code du patrimoine, la part des frais engagés par l'Etat est déduite du montant de l'indemnité d'expropriation ainsi fixé.

#### Article 33

En cas de projet d'aliénation d'un immeuble classé appartenant à l'Etat, une collectivité territoriale ou un de leurs établissements publics, l'autorité compétente pour présenter ses observations dans le délai de deux mois suivant la notification, en application de l'article L. 621-22 du code du patrimoine, est le ministre chargé de la culture quand l'immeuble appartient à l'Etat ou à l'un de ses établissements publics et le préfet de région quand l'immeuble appartient à une collectivité territoriale ou à l'un de ses établissements publics.

#### **Section 2 : Inscription des immeubles.**

##### **Sous-section 1 : Procédure d'inscription.**

#### Article 34

La demande d'inscription d'un immeuble est présentée par le propriétaire ou par toute personne y ayant intérêt. La demande d'inscription d'un immeuble appartenant à l'Etat peut en outre être présentée par le préfet de département après consultation de l'affectataire domanial.

L'initiative d'une proposition d'inscription d'immeuble peut également être prise par le ministre chargé de la culture, la commission nationale des monuments historiques ou le préfet de région.

#### Article 35

L'inscription d'un immeuble au titre des monuments historiques est prononcée par arrêté du préfet de région après avis de la commission régionale du patrimoine et des sites réunie en formation plénière.

Toutefois, lorsque l'initiative de l'inscription émane du ministre chargé de la culture ou de la commission nationale des monuments historiques ou lorsque les différentes parties d'un même immeuble font à la fois l'objet les unes d'une proposition de classement les autres d'une proposition d'inscription, la décision est prise par arrêté de ce ministre, après consultation de la commission nationale des monuments historiques.

#### Article 36

Les demandes d'inscription d'un immeuble au titre des monuments historiques sont adressées au préfet de la région dans laquelle est situé l'immeuble.

La demande est accompagnée de la description de l'immeuble, d'éléments relatifs à son histoire et son architecture, ainsi que des photographies et des documents graphiques le représentant dans sa totalité et sous ses aspects les plus intéressants du point de vue de l'histoire et de l'art.

#### Article 37

Le préfet de région recueille l'avis de la commission régionale du patrimoine et des sites ou de sa délégation permanente sur les demandes dont il est saisi, après avoir vérifié le caractère complet du dossier, et sur les propositions d'inscription dont il prend l'initiative.

S'il prend une décision de rejet, le préfet de région en informe le demandeur.

#### Article 38

La décision d'inscription mentionne :

1° La dénomination ou la désignation de l'immeuble ;

2° L'adresse ou la localisation de l'immeuble et le nom de la commune où il est situé ;

3° L'étendue totale ou partielle de l'inscription avec les références cadastrales des parcelles, en précisant, si l'inscription est partielle, les parties de l'immeuble auxquelles elle s'applique ;

4° Le nom et le domicile du propriétaire avec la désignation de l'acte de propriété.

#### Article 39

La décision d'inscription de l'immeuble est notifiée par le préfet de région au propriétaire. Celui-ci est tenu d'en informer les affectataires ou occupants successifs.

Cette décision est notifiée avec l'indication de l'étendue de la servitude de protection au maire et, le cas échéant, au président de l'établissement public de coopération intercommunale compétent en matière de plan local d'urbanisme ou l'annexe au plan local d'urbanisme, lorsqu'il existe, dans les conditions prévues à l'article L. 126-1 du code de l'urbanisme.

#### **Sous-section 2 : Radiation de l'inscription.**

##### Article 40

La radiation de l'inscription d'un immeuble est prononcée par arrêté selon la même procédure et les mêmes formes que l'inscription.

#### **Sous-section 3 : Travaux sur un immeuble inscrit.**

##### Article 41

Lorsqu'il est envisagé de réaliser sur un immeuble inscrit des constructions ou travaux autres que, d'une part, des travaux d'entretien ou de réparations ordinaires qui sont dispensés de toute formalité et, d'autre part, des constructions ou travaux mentionnés au deuxième alinéa de l'article L. 621-27 du code du patrimoine, la déclaration prévue au premier alinéa du même article est soumise quatre mois au moins avant la date de leur réalisation.

Cette déclaration est notifiée en deux exemplaires au service départemental de l'architecture et du patrimoine du lieu où l'immeuble se trouve par le propriétaire de l'immeuble, son mandataire ou par toute personne justifiant d'un titre l'habitant à y faire les travaux projetés ou ayant qualité pour bénéficier de l'expropriation pour cause d'utilité publique. Le service départemental de l'architecture et du patrimoine transmet sans délai un exemplaire de la déclaration et du dossier au préfet de région.

Les dispositions des troisième et quatrième alinéas de l'article 20 sont applicables.

Le délai de quatre mois mentionné au premier alinéa de l'article L. 621-27 du code du patrimoine court à compter de la date d'enregistrement de la déclaration. Pour s'opposer à ces travaux, le préfet de région doit, avant l'expiration du délai de quatre mois, engager la procédure de classement prévue aux articles 9 et suivants. Il en informe le demandeur.

Pour les fouilles archéologiques sur un terrain inscrit, la déclaration est réputée avoir été faite lorsque l'autorisation prévue à l'article L. 523-9 ou à l'article L. 531-1 du code du patrimoine a été accordée.

#### **Section 3 : Dispositions communes aux immeubles classés et aux immeubles inscrits.**

##### Article 42

Les décisions de classement ou de déclassement sont publiées par le ministre chargé de la culture au Bulletin officiel du ministère. Les arrêtés d'inscription ou de radiation d'inscription sont publiés au recueil des actes administratifs de la préfecture de région.

La liste des immeubles classés, déclassés, inscrits ou radiés au cours d'une année est publiée au Journal officiel de la République française avant l'expiration du premier semestre de l'année suivante.

Les décisions de classement ou d'inscription, de déclassement ou de radiation d'inscription sont publiées par les soins du préfet de région au bureau des hypothèques de la situation de l'immeuble classé ou inscrit. Cette publication, qui ne donne lieu à aucune perception au profit du Trésor, est faite dans les formes et de la manière prescrites par les lois et règlements concernant la publicité foncière.

##### Article 43

La liste générale des immeubles classés et inscrits, établie et publiée par le ministre chargé de la culture, comprend :

1° La dénomination ou la désignation de l'immeuble ;

2° Le nom de la commune où il est situé ;

3° L'étendue totale ou partielle du classement ou de l'inscription avec les références cadastrales des parcelles, en précisant, si le classement ou l'inscription est partiel, les parties de l'immeuble auxquelles elle s'applique ;

4° La qualité de personne publique ou privée du propriétaire et, s'il y a lieu, l'affectataire domanial ;

5° La date et la nature de la décision portant classement ou inscription.

#### Article 44

Lorsque l'Etat participe financièrement à des travaux d'entretien, réparation ou restauration d'un immeuble classé ou inscrit, l'importance de son concours est fixée en tenant compte des caractéristiques particulières de cet immeuble, de son état actuel, de la nature des travaux projetés et enfin des efforts consentis par le propriétaire ou toute autre personne intéressée à la conservation du monument.

#### Article 45

Toute découverte faite fortuitement ou à l'occasion de travaux sur un immeuble classé ou inscrit et portant sur un élément nouveau relatif à l'histoire, l'architecture ou le décor de l'immeuble est signalée immédiatement au préfet de région qui peut, selon le cas, décider ou conseiller des mesures de sauvegarde.

#### Article 46

Toute aliénation d'un immeuble classé ou inscrit est notifiée, dans les quinze jours de sa date, au préfet de région ; par celui qui l'a consentie. La notification mentionne le nom et le domicile du nouveau propriétaire ainsi que la date de l'aliénation.

#### Article 47

La notification des décisions, informations, attestations ou demandes prévues aux articles 12, 14, 16, premier alinéa, 18, 20, deuxième, huitième et neuvième alinéas, 21, deuxième alinéa, 22, 23, 25, 27, 28, 29, 37, 39, 40, 41, 45 et 46 s'effectue, au choix de l'expéditeur, par remise directe à son destinataire qui en délivre récépissé ou par lettre remise contre signature.

Lorsque le destinataire a préalablement et expressément accepté de les recevoir à une adresse électronique, elles peuvent également être adressées par courrier électronique. Dans ce cas, le destinataire est réputé avoir reçu ces notifications à la date à laquelle il les consulte à l'aide de la procédure électronique. Un accusé de réception électronique est adressé à l'autorité compétente au moment de la consultation du document. L'ouverture de la page associée contenant la notification ou le certificat vaut accusé de réception. A défaut de consultation à l'issue d'un délai de huit jours après leur envoi, le demandeur est réputé avoir reçu ces notifications.

Un arrêté du ministre chargé de la culture fixe les caractéristiques techniques de la procédure électronique de transmission, garantissant la fiabilité de l'identification du demandeur et de l'autorité compétente, ainsi que l'intégrité des documents adressés, la sécurité et la confidentialité des échanges.

### **Section 4 : Dispositions relatives aux immeubles adossés aux immeubles classés et aux immeubles situés dans le champ de visibilité des immeubles classés ou inscrits.**

#### Article 48

Lorsqu'elle ne concerne pas des constructions ou travaux mentionnés au premier alinéa de l'article L. 621-30 du code du patrimoine, la demande d'autorisation prévue au second alinéa du même article est présentée et l'autorisation délivrée dans les conditions fixées aux articles 20 et 21. Le dossier joint comprend en outre les documents permettant d'apprécier l'impact architectural et technique des travaux sur le monument classé.

#### Article 49

Lorsqu'un immeuble non protégé au titre des monuments historiques fait l'objet d'une procédure d'inscription ou de classement ou d'une instance de classement, l'architecte des Bâtiments de France peut proposer au préfet de département, en fonction de la nature de l'immeuble et de son environnement, un périmètre de protection adapté.

Dans ce cas, le préfet de département demande au préfet de région de recueillir l'avis de la commission régionale du patrimoine et des sites sur cette proposition conjointement à l'avis recueilli sur la proposition d'inscription ou de déclassement de l'immeuble. Il consulte le ou les maires intéressés.

Lorsque cet avis a été rendu et après enquête publique, le préfet de département crée le périmètre de protection par un arrêté qui vise la mesure d'inscription ou de classement de l'immeuble et, si la distance au monument excède 500 mètres en l'un de ses points, la délibération du conseil municipal de la commune ou des communes intéressées ayant donné leur accord.

#### Article 50

Lorsque l'architecte des Bâtiments de France propose la modification d'un périmètre de protection existant sur le fondement du troisième alinéa de l'article L. 621-30-1 du code du patrimoine, le préfet de département peut demander au préfet de région de recueillir l'avis de la commission régionale du patrimoine et des sites sur cette proposition. Après enquête publique, le périmètre est modifié par arrêté du préfet de département si la commune ou les communes intéressées ont donné leur accord.

**Article 51**

Les arrêtés de création ou de modification de périmètres sont publiés au recueil des actes administratifs de la préfecture. Le préfet notifie ces décisions aux maires des communes concernées et, le cas échéant, au président de l'établissement public de coopération intercommunale compétent en matière de plan local d'urbanisme qui annexe le tracé de ces nouveaux périmètres au plan local d'urbanisme, lorsqu'il existe, dans les conditions prévues à l'article L. 126-1 du code de l'urbanisme.

**Article 52**

Lorsqu'elle ne concerne pas des constructions ou travaux mentionnés au quatrième alinéa de l'article L. 621-31 du code du patrimoine, la demande d'autorisation prévue au même article et présentée en application de l'article L. 621-32 du même code est adressée au préfet de département. Le délai prévu au troisième alinéa de l'article L. 621-32 à compter duquel le silence du préfet de département vaut décision de rejet est de trois mois.

# Servitude d'utilité publique AC2

## CODE DE L'ENVIRONNEMENT

### Article L341-1

Modifié par LOI n° 2010-788 du 12 juillet 2010 - art. 240

Il est établi dans chaque département une liste des monuments naturels et des sites dont la conservation ou la préservation présente, au point de vue artistique, historique, scientifique, légendaire ou pittoresque, un intérêt général.

Après l'enquête publique réalisée conformément au chapitre III du titre II du livre Ier, l'inscription sur la liste est prononcée par arrêté du ministre chargé des sites et, en Corse, par délibération de l'Assemblée de Corse après avis du représentant de l'Etat.

L'inscription entraîne, sur les terrains compris dans les limites fixées par l'arrêté, l'obligation pour les intéressés de ne pas procéder à des travaux autres que ceux d'exploitation courante en ce qui concerne les fonds ruraux et d'entretien normal en ce qui concerne les constructions sans avoir avisé, quatre mois d'avance, l'administration de leur intention.

NOTA: Ces dispositions s'appliquent aux projets, plans, programmes ou autres documents de planification pour lesquels l'arrêté d'ouverture et d'organisation de l'enquête publique est publié à compter du premier jour du sixième mois après la publication du décret en Conseil d'Etat prévu à l'article L. 123-19 du code de l'environnement.

### Article L341-2

Modifié par Ordonnance n°2004-637 du 1 juillet 2004 - art. 28 JORF 2 juillet 2004 en vigueur le 1er juillet 2006

Modifié par Loi n°2005-157 du 23 février 2005 - art. 180 JORF 24 février 2005

Les monuments naturels et les sites inscrits ou non sur la liste dressée par la commission départementale peuvent être classés dans les conditions et selon les distinctions établies par la présente section.

Lorsque la commission supérieure des sites, perspectives et paysages est saisie directement d'une demande de classement, celle-ci est renvoyée à la commission départementale aux fins d'instruction et, le cas échéant, de proposition de classement. En cas d'urgence, le ministre chargé des sites fixe à la commission départementale un délai pour émettre son avis. Faute par elle de se prononcer dans ce délai, le ministre consulte la commission supérieure et donne à la demande la suite qu'elle comporte.

Dans les zones de montagne, la décision de classement est prise après consultation du comité de massif concerné.

### Article L341-3

Modifié par LOI n° 2010-788 du 12 juillet 2010 - art. 240

Le projet de classement est soumis à une enquête publique réalisée conformément au chapitre III du titre II du livre Ier.

NOTA: Ces dispositions s'appliquent aux projets, plans, programmes ou autres documents de planification pour lesquels l'arrêté d'ouverture et d'organisation de l'enquête publique est publié à compter du premier jour du sixième mois après la publication du décret en Conseil d'Etat prévu à l'article L. 123-19 du code de l'environnement.

### Article L341-4

Le monument naturel ou le site compris dans le domaine public ou privé de l'Etat est classé par arrêté du ministre chargé des sites, en cas d'accord avec le ministre dans les attributions duquel le monument naturel ou le site se trouve placé ainsi qu'avec le ministre chargé du domaine.

Il en est de même toutes les fois qu'il s'agit de classer un lac ou un cours d'eau susceptible de produire une puissance permanente de 50 kilowatts d'énergie électrique.

Dans le cas contraire, le classement est prononcé par décret en Conseil d'Etat.

#### **Article L341-5**

Le monument naturel ou le site compris dans le domaine public ou privé d'un département ou d'une commune ou appartenant à un établissement public est classé par arrêté du ministre chargé des sites s'il y a consentement de la personne publique propriétaire.

Dans le cas contraire, le classement est prononcé, après avis de la commission supérieure des sites, perspectives et paysages, par décret en Conseil d'Etat.

#### **Article L341-6**

Modifié par Ordonnance n°2004-637 du 1 juillet 2004 - art. 28 JORF 2 juillet 2004 en vigueur le 1er juillet 2006

Le monument naturel ou le site appartenant à toute autre personne que celles énumérées aux articles L. 341-4 et L. 341-5 est classé par arrêté du ministre chargé des sites s'il y a consentement du propriétaire. L'arrêté détermine les conditions du classement.

A défaut du consentement du propriétaire, le classement est prononcé, après avis de la commission supérieure, par décret en Conseil d'Etat. Le classement peut donner droit à indemnité au profit du propriétaire s'il entraîne une modification à l'état ou à l'utilisation des lieux déterminant un préjudice direct, matériel et certain.

La demande d'indemnité doit être produite dans le délai de six mois à dater de la mise en demeure faite au propriétaire de modifier l'état ou l'utilisation des lieux en application des prescriptions particulières de la décision de classement. A défaut d'accord amiable, l'indemnité est fixée par le juge de l'expropriation.

Si le Gouvernement entend ne pas donner suite au classement d'office dans les conditions ainsi fixées, il peut, à tout moment de la procédure et au plus tard dans le délai de trois mois à compter de la notification de la décision judiciaire, abroger le décret de classement.

Le classement d'un lac ou d'un cours d'eau pouvant produire une énergie électrique permanente d'au moins 50 kilowatts ne peut être prononcé qu'après avis des ministres intéressés. Cet avis doit être formulé dans le délai de trois mois, à l'expiration duquel il peut être passé outre.

En cas d'accord avec les ministres intéressés, le classement peut être prononcé par arrêté du ministre chargé des sites. Dans le cas contraire, il est prononcé par décret en Conseil d'Etat.

NOTA: La date d'entrée en vigueur de l'article 28 de l'ordonnance 2004-637 a été modifiée par l'ordonnance 2005-727.

#### **Article L341-7**

A compter du jour où l'administration chargée des sites notifie au propriétaire d'un monument naturel ou d'un site son intention d'en poursuivre le classement, aucune modification ne peut être apportée à l'état des lieux ou à leur aspect pendant un délai de douze mois, sauf autorisation spéciale et sous réserve de l'exploitation courante des fonds ruraux et de l'entretien normal des constructions.

Lorsque l'identité ou le domicile du propriétaire sont inconnus, la notification est valablement faite au maire qui en assure l'affichage et, le cas échéant, à l'occupant des lieux.

#### **Article L341-8**

Tout arrêté ou décret prononçant un classement est publié, par les soins de l'administration chargée des sites, au bureau des hypothèques de la situation de l'immeuble classé.

Cette publication, qui ne donne lieu à aucune perception au profit du Trésor, est faite dans les formes et de la manière prescrites par les lois et règlements concernant la publicité foncière.

#### **Article L341-9**

Les effets du classement suivent le monument naturel ou le site classé, en quelques mains qu'il passe.

Quiconque aliène un monument naturel ou un site classé est tenu de faire connaître à l'acquéreur l'existence de ce classement.

Toute aliénation d'un monument naturel ou d'un site classé doit, dans les quinze jours de sa date, être notifiée au ministre chargé des sites par celui qui l'a consentie.

#### **Article L341-10**

Les monuments naturels ou les sites classés ne peuvent ni être détruits ni être modifiés dans leur état ou leur aspect sauf autorisation spéciale.

#### **Article L341-11**

Sur le territoire d'un site classé au titre du présent chapitre, il est fait obligation d'enfouissement des réseaux électriques ou téléphoniques ou, pour les lignes électriques d'une tension inférieure à 19 000 volts, d'utilisation de techniques de réseaux torsadés en façade d'habitation, lors de la création de lignes électriques nouvelles ou de réseaux téléphoniques nouveaux.

Lorsque des nécessités techniques impératives ou des contraintes topographiques rendent l'enfouissement impossible, ou bien lorsque les impacts de cet enfouissement sont jugés supérieurs à ceux d'une pose de ligne aérienne, il peut être dérogé à titre exceptionnel à cette interdiction par arrêté conjoint du ministre chargé de l'énergie ou des télécommunications et du ministre chargé de l'environnement.

#### **Article L341-12**

A compter du jour où l'administration chargée des sites notifie au propriétaire d'un monument naturel ou d'un site non classé son intention d'en poursuivre l'expropriation, tous les effets du classement s'appliquent de plein droit à ce monument naturel ou à ce site. Ils cessent de s'appliquer si la déclaration d'utilité publique n'intervient pas dans les douze mois de cette notification. Lorsque l'utilité publique a été déclarée, l'immeuble peut être classé sans autre formalité par arrêté du ministre chargé des sites.

#### **Article L341-13**

Modifié par Ordonnance n°2004-637 du 1 juillet 2004 - art. 28 JORF 2 juillet 2004 en vigueur le 1er juillet 2006

Le déclassement total ou partiel d'un monument ou d'un site classé est prononcé, après avis de la commission supérieure des sites, par décret en Conseil d'Etat. Le déclassement est notifié aux intéressés et publié au bureau des hypothèques de la situation des biens, dans les mêmes conditions que le classement.

Le décret de déclassement détermine, sur avis conforme du Conseil d'Etat, s'il y a lieu ou non à la restitution de l'indemnité prévue à l'article L. 341-6.

NOTA: La date d'entrée en vigueur de l'article 28 de l'ordonnance 2004-637 a été modifiée par l'ordonnance 2005-727.

#### **Article L341-14**

Aucun monument naturel ou site classé ou proposé pour le classement ne peut être compris dans une enquête aux fins d'expropriation pour cause d'utilité publique qu'après que le ministre chargé des sites a été appelé à présenter ses observations.

Nul ne peut acquérir par prescription, sur un monument naturel ou sur un site classé, de droit de nature à modifier son caractère ou à changer l'aspect des lieux.

Aucune servitude ne peut être établie par convention sur un monument naturel ou un site classé qu'avec l'agrément du ministre chargé des sites

#### **Article L341-15**

La liste des sites et monuments naturels classés est tenue à jour. Dans le courant du premier trimestre de chaque année est publiée au Journal officiel la nomenclature des monuments naturels et des sites classés ou protégés au cours de l'année précédente.

#### **Article L341-16**

Modifié par Ordonnance n°2004-637 du 1 juillet 2004 - art. 28 JORF 2 juillet 2004 en vigueur le 1er juillet 2006

Modifié par Loi n°2005-157 du 23 février 2005 - art. 190 JORF 24 février 2005 en vigueur le 24 février 2006 au plus tard

Modifié par Loi n°2005-157 du 23 février 2005 - art. 235 JORF 24 février 2005 en vigueur le 24 février 2006 au plus tard

Une commission départementale compétente en matière de nature, de paysages et de sites siège dans chaque département.

Cette commission est présidée par le représentant de l'Etat dans le département. Lorsqu'elle intervient dans les cas prévus aux articles L. 111-1-4, L. 122-2, L. 145-3, L. 145-5, L. 145-11, L. 146-4, L. 146-6, L. 146-6-1, L. 146-7 et L. 156-2 du code de l'urbanisme, elle siège dans une formation comprenant des représentants de l'Etat, des représentants élus des collectivités territoriales et des établissements publics de coopération intercommunale et des personnalités qualifiées en matière de sciences de la nature ou de protection des sites ou du cadre de vie.

En Corse, les attributions dévolues à la commission des sites, perspectives et paysages sont exercées par le conseil des sites de Corse prévu à l'article L. 4421-4 du code général des collectivités territoriales.

NOTA: La date d'entrée en vigueur de l'article 28 de l'ordonnance 2004-637 a été modifiée par l'ordonnance 2005-727 et repoussée d'une année. Loi 2005-157 2005-02-23 art. 194 : La modification induite par l'article 190 V de la loi n° 2005-157 entrera en vigueur à une date fixée par décret en Conseil d'Etat et au plus tard, un an après la publication de la présente loi.

#### **Article L341-17**

Une commission supérieure des sites, perspectives et paysages est placée auprès du ministre chargé des sites.

Cette commission, présidée par le ministre chargé des sites, est composée de représentants des ministres concernés, de députés et de sénateurs désignés par chacune des assemblées, de personnalités qualifiées en matière de protection des sites, du cadre de vie et des sciences de la nature désignées par le ministre chargé des sites.

#### **Article L341-18**

Un décret en Conseil d'Etat fixe les conditions d'application du présent chapitre, notamment la composition, le mode de désignation et les modalités de fonctionnement des commissions prévues aux articles L. 341-16 et L. 341-17.

#### **Article L341-19**

Modifié par LOI n° 2010-788 du 12 juillet 2010 - art. 28

I. - Est puni d'une amende de 9 000 euros :

1° Le fait de procéder à des travaux sur un monument naturel ou un site inscrit sans en aviser l'administration dans les conditions prévues à l'article L. 341-1, alinéa 4 ;

2° Le fait d'aliéner un monument naturel ou un site classé sans faire connaître à l'acquéreur l'existence du classement ou sans notifier cette aliénation à l'administration dans les conditions prévues à l'article L. 341-9 ;

3° Le fait d'établir une servitude sur un monument naturel ou un site classé sans l'agrément de l'administration dans les conditions prévues à l'article L. 341-14.

II. - Est puni des peines prévues à l'article L. 480-4 du code de l'urbanisme :



1° Le fait d'apporter des modifications sur un monument naturel ou un site en instance de classement en violation des dispositions de l'article L. 341-7 ;

2° Le fait de détruire ou de modifier dans son état ou son aspect un monument naturel ou un site classé sans l'autorisation prévue à l'article L. 341-10 ;

3° Le fait de ne pas se conformer aux prescriptions fixées par un décret de création d'une zone de protection pris en application de l'article 19 de la loi du 2 mai 1930 ayant pour objet de réorganiser la protection des monuments naturels et des sites de caractère artistique, historique, scientifique, légendaire ou pittoresque et continuant à produire ses effets en application de l'article L. 642-9 du code du patrimoine.

III. - Les dispositions des articles L. 480-1, L. 480-2, L. 480-3 et L. 480-5 à L. 480-9 du code de l'urbanisme sont applicables aux infractions à l'alinéa 4 de l'article L. 341-1 du présent code et aux dispositions visées au II, sous la seule réserve des conditions suivantes :

1° Les infractions sont constatées en outre par les fonctionnaires et les agents commissionnés à cet effet par le ministre chargé des sites et par les fonctionnaires et agents commissionnés et assermentés pour constater les infractions en matière forestière, de chasse et de pêche ;

2° Pour l'application de l'article L. 480-5 du code de l'urbanisme, le tribunal statue soit sur la mise en conformité des lieux avec les prescriptions formulées par le ministre chargé des sites, soit sur leur rétablissement dans leur état antérieur ;

3° Le droit de visite prévu à l'article L. 461-1 du code de l'urbanisme est ouvert aux représentants du ministre chargé des sites ; l'article L. 480-12 du même code est applicable.

#### **Article L341-20**

Le fait de détruire, mutiler ou dégrader un monument naturel ou un site inscrit ou classé est puni des peines prévues à l'article 322-2 du code pénal, sans préjudice de tous dommages-intérêts.

#### **Article L341-21**

Les agents chargés de constater les infractions mentionnées aux articles L. 341-19 et L. 341-20 peuvent procéder à la saisie de l'objet de l'infraction ainsi que des instruments et véhicules ayant servi à commettre l'infraction.

Les frais de transport, d'entretien et de garde des objets saisis sont supportés par le prévenu.

Le jugement de condamnation peut prononcer la confiscation de l'objet de l'infraction ainsi que des instruments et véhicules ayant servi à commettre l'infraction.

#### **Article L341-22**

Les dispositions du présent chapitre sont applicables aux monuments naturels et aux sites régulièrement classés avant le 2 mai 1930 conformément aux dispositions de la loi du 21 avril 1906 organisant la protection des sites et monuments naturels de caractère artistique.

# SERVITUDE T1



\*\*\*\*

## ZONE FERROVIAIRE EN BORDURE DE LAQUELLE PEUVENT S'APPLIQUER LES SERVITUDES RELATIVES AU CHEMIN DE FER

\*\*\*\*

### I. - GENERALITES

Servitudes relatives aux chemins de fer.

Servitudes de grande voirie:

- alignement
- occupation temporaire des terrains en cas de réparation
- distance à observer pour les plantations et l'élagage des arbres plantés
- mode d'exploitation des mines, carrières et sablières.

Servitudes spéciales pour les constructions, les excavations et les dépôts de matières inflammables ou non.

Servitudes de débroussaillage.

Loi du 15 juillet 1845 modifiée sur la police des chemins de fer - Décret du 22 mars 1942.

Code minier, articles 84 (modifié) et 107.

Code forestier, articles L. 322-3 et L. 322-4

Loi du 29 décembre 1892 (occupation temporaire).

Décret-loi du 30 octobre 1935 modifié en son article 6 par la loi du 27 octobre 1942 relatif à la servitude de visibilité concernant les voies publiques et les croisements à niveau.

Décret n° 59.962 du 31 juillet 1959 modifié concernant l'emploi des explosifs dans les minières et carrières.

Décret du 14 mars 1964 relatif aux voies communales

Décret n° 69.601 du 10 juin 1969 relatif à la suppression des installations lumineuses de nature à créer un danger pour la circulation des trains.

Décret n° 80-331 du 7 mai 1980 modifié portant règlement général des industries extractives et circulaire d'application du 7 mai 1980 et documents annexes à la circulaire.

Fiche note 11-18 BIG n° 78-04 du 30 mars 1978.

Ministère chargé des transports (direction des transports terrestres).

## **II. - PROCEDURE D'INSTITUTION**

### **A. - PROCEDURE**

Application des dispositions de la loi du 15 juillet 1845 modifiée sur la police des chemins de fer, qui a institué des servitudes à l'égard des propriétés riveraines de la voie ferrée.

Sont applicables aux chemins de fer:

- les lois et règlements sur la grande voirie qui ont pour objet d'assurer la conservation des fossés, talus, haies et ouvrages, le passage des bestiaux et les dépôts de terre et autres objets quelconques (art. 2 et 3 de la loi du 15 juillet 1845 modifiée)

- les servitudes spéciales qui font peser des charges particulières sur les propriétés riveraines afin d'assurer le bon fonctionnement du service public que constituent les communications ferroviaires (art. 5 et suivants de la loi du 15 juillet 1845 modifiée)

- les lois et règlements sur l'extraction des matériaux nécessaires aux travaux publics (loi du 29 décembre 1892 sur l'occupation temporaire).

Les servitudes de grande voirie s'appliquent dans des conditions un peu particulières.

### **Alignement**

L'obligation d'alignement s'impose aux riverains de la voie ferrée proprement dite et à ceux des autres dépendances du domaine public ferroviaire telles que les gares, les cours de gare et avenues d'accès non classées dans une autre voirie;

L'obligation d'alignement ne concerne pas les dépendances qui ne font pas partie du domaine public où seule existe une obligation éventuelle de bornage à frais commu T1 - 2/6

L'alignement, accordé et porté à la connaissance de l'intéressé par arrêté préfectoral, a

pour but essentiel d'assurer le respect des limites des chemins de fer.

L'administration ne peut pas, comme en matière de voirie, procéder à des redressements, ni bénéficier de la servitude de reculement (Conseil d'Etat, 3 juin 1910, Pourreyron).

## **Mines et carrières**

Les travaux de recherche et d'exploitation de mines et carrières à ciel ouvert et de mines et carrières souterraines effectués à proximité d'un chemin de fer ouvert au service public doivent être exécutés dans les conditions prévues par les articles 1er et 2 du titre "Sécurité et salubrité publique" du règlement général des industries extractives, institué par le décret n° 80-331 du 7 mai 1980 modifié et complété par les documents annexes à la circulaire d'application du 7 mai 1980.

La modification des distances limites et des zones de protection peut être effectuée par le préfet après avis du directeur interdépartemental de l'industrie, dans la limite où le permettent ou le commandent la sécurité et la salubrité publiques (art. 3, alinéa 1, du titre "Sécurité et salubrité publiques").

La police des mines et des carrières est exercée par le préfet, assisté à cet effet par le directeur interdépartemental de l'industrie (art. 3 du décret n° 80-331 du 7 mai 1980 modifié portant règlement général des industries extractives).

## **B. - INDEMNISATION**

L'obligation de procéder à la suppression de constructions existantes au moment de la promulgation de la loi de 1845 ou lors de l'établissement de nouvelles voies ferrées ouvre droit à indemnité fixée comme en matière d'expropriation (art. 10 de la loi du 15 juillet 1845 modifiée).

L'obligation de procéder à la suppression de plantations, excavations, couvertures en chaume, amas de matériaux existants au moment de la promulgation de la loi de 1845 ou lors de l'établissement de nouvelles voies ferrées ouvre aux propriétaires un droit à indemnité déterminée par la juridiction administrative, selon les règles prévues en matière de dommage de travaux publics.

L'obligation de débroussaillage, conformément aux termes des articles L. 322-3 et L. 322-4 du code forestier, ouvre aux propriétaires un droit à indemnité. En cas de contestation, l'évaluation sera faite en dernier ressort par le tribunal d'instance.

Une indemnité est due aux concessionnaires de mines établies antérieurement, du fait du dommage permanent résultant de l'impossibilité d'exploiter des richesses minières dans la zone prohibée.

En dehors des cas énoncés ci-dessus, les servitudes applicables aux riverains du ch<sup>T1 - 3/6</sup> de fer n'ouvrent pas droit à indemnité.

## **C. - PUBLICITE**

En matière d'alignement, délivrance de l'arrêté d'alignement par le préfet.

### **III. - EFFETS DE LA SERVITUDE**

#### **A. - PREROGATIVES DE LA PUISSANCE PUBLIQUE**

##### **1 Prérogatives exercées directement par la puissance publique**

Possibilité pour la S.N.C.F., quand le chemin de fer traverse une zone boisée, d'exécuter à l'intérieur d'une bande de 20 mètres de largeur calculée du bord extérieur de la voie, et après en avoir avisé les propriétaires, les travaux de débroussaillage de morts-bois (Art L 322-3 et L 322-4 du code forestier)

##### **2 Obligations de faire imposées au propriétaire**

Obligation pour le riverain, avant tous travaux, de demander la délivrance de son alignement.

Obligation pour les propriétaires riverains de procéder à l'élagage des plantations situées sur une longueur de 50 mètres de part et d'autre des passages à niveau ainsi que de celles faisant saillie sur la zone ferroviaire, après intervention pour ces dernières d'un arrêté préfectoral (lois des 16 et 24 août 1970). Sinon intervention d'office de l'administration.

Application aux croisements à niveau non munis de barrières d'une voie publique et d'une voie ferrée des dispositions relatives à la servitude de visibilité figurant au décret-loi du 30 octobre 1935 modifié par la loi du 27 octobre 1942.

Obligation pour les propriétaires, sur ordre de l'administration, de procéder, moyennant indemnité, à la suppression des constructions, plantations, excavations, couvertures de chaume, amas de matériaux combustibles ou non, existants dans les zones de protection édictées par la loi du 15 juillet 1845 modifiée, et pour l'avenir lors de l'établissement de nouvelles voies ferrées (art. 10 de la loi du 15 juillet 1845).

En cas d'infraction aux prescriptions de la loi du 15 juillet 1845 modifiée, réprimée comme en matière de contravention de grande voirie, les contrevenants sont condamnés par le juge administratif à supprimer, dans un certain délai, les constructions, plantations, excavations, couvertures en chaume, dépôts contraires aux prescriptions, faute de quoi la suppression a lieu d'office aux frais du contrevenant (art. 11, alinéas 2 et 3, de la loi du 15 juillet 1845).

T1 - 4/6

#### **B. - LIMITATIONS AU DROIT D'UTILISER LE SOL**

##### **1 Obligations passives**

Obligation pour les riverains voisins d'un passage à niveau de supporter les servitudes résultant d'un plan de dégagement établi en application du décret-loi du 30 octobre 1935 modifié le 27 octobre 1942 concernant les servitudes de visibilité.

Interdiction aux riverains des voies ferrées de procéder à l'édification d'aucune construction autre qu'un mur de clôture, dans une distance de 2 mètres d'un chemin de fer. Cette distance est mesurée soit de l'arête supérieure du déblai, soit de l'arête inférieure du talus de remblai, soit du bord extérieur du fossé du chemin et à défaut d'une ligne tracée à 1,50 mètre à partir des rails extérieurs de la voie de fer. L'interdiction s'impose aux riverains de la voie ferrée proprement dite et non pas aux dépendances du chemin de fer non pourvues de voies: elle concerne non seulement les maisons d'habitation mais aussi les hangars, magasins, écuries, etc. (art. 5 de la loi du 15 juillet 1845).

Interdiction aux riverains des voies ferrées de planter des arbres à moins de 6 mètres et des haies vives à moins de 2 mètres de la limite de la voie ferrée constatée par un arrêté d'alignement. Le calcul de la distance est fait d'après les règles énoncées ci-dessus en matière de construction (application des règles édictées par l'article 5 de la loi du 9 ventôse, An VIII).

Interdiction d'établir aucun dépôt de pierres ou objets non inflammables pouvant être projetés sur la voie à moins de 5 mètres. Les dépôts effectués le long des remblais sont autorisés lorsque la hauteur du dépôt est inférieure à celle du remblai (art. 8 de la loi du 15 juillet 1845 modifiée).

Interdiction d'établir aucun dépôt de matières inflammables et des couvertures en chaume à moins de 20 mètres d'un chemin de fer.

Interdiction aux riverains d'un chemin de fer qui se trouve en remblai de plus de 3 mètres au-dessus du terrain naturel de pratiquer des excavations dans une zone de largeur égale à la hauteur verticale du remblai, mesurée à partir du pied du talus (art. 6 de la loi du 15 juillet 1845 modifiée).

Interdiction aux riverains de la voie ferrée de déverser leurs eaux résiduelles dans les dépendances de la voie (art. 3 de la loi du 15 juillet 1845 modifiée).

Interdiction de laisser subsister, après mise en demeure du préfet de les supprimer, toutes installations lumineuses et notamment toutes publicités lumineuses au moyen d'affiches, enseignes ou panneaux lumineux ou réfléchissants lorsqu'elles sont de nature à créer un danger pour la circulation des convois en raison de la gêne qu'elles apportent pour l'observation des signaux par les agents des chemins de fer (art. 73-7° du décret 22 mars 1942 modifié).

## **2° Droits résiduels du propriétaire**

T1 - 5/6

Possibilité pour les propriétaires riverains d'obtenir, par arrêté préfectoral, une dérogation à l'interdiction de construire à moins de 2 mètres du chemin de fer lorsque la sûreté publique, la conservation du chemin de fer et la disposition des lieux le permettent (art. 9 de la loi du 15 juillet 1845 modifiée).

Possibilité pour les riverains propriétaires de constructions antérieures à la loi de 1845 ou existantes lors de la construction d'un nouveau chemin de fer de les entretenir dans l'état où elles se trouvaient à cette époque (art. 5 de la loi de 1845 modifiée).

Possibilité pour les propriétaires riverains d'obtenir, par décision du préfet, une dérogation à l'interdiction de planter des arbres (distance ramenée de 6 mètres à 2 mètres) et les haies vives (distance ramenée de 2 mètres à 0,50 mètre).

Possibilité pour les propriétaires riverains d'exécuter des travaux concernant les mines et carrières, à proximité des voies ferrées, dans les conditions définies au titre "Sécurité et salubrité publiques" du règlement général des industries extractives institué par le décret n° 80-331 du 7 mai 1980 modifié et complété par les documents annexes à la circulaire du 7 mai 1980.

Possibilité pour les propriétaires riverains de procéder à des excavations en bordure de voie ferrée en remblai de plus de 3 mètres dans la zone d'une largeur égale à la hauteur verticale du remblai mesurée à partir du pied du talus, à condition d'en avoir obtenu l'autorisation préfectorale délivrée après consultation de la S.N.C.F.

Possibilité pour les propriétaires riverains de procéder à des dépôts d'objets non inflammables dans la zone de prohibition lorsque la sûreté publique, la conservation du chemin de fer et la disposition des lieux le permettent et à condition d'en avoir obtenu l'autorisation préfectorale.

Les dérogations accordées à ce titre sont toujours révocables (art. 9 de la loi de 1845 modifiée).

ref. le 12.01.16

**SNCF IMMOBILIER**  
DIRECTION IMMOBILIERE ÎLE-DE-FRANCE  
PÔLE DEVELOPPEMENT ET PLANIFICATION  
Urbanisme  
157, rue de Dyle (SNCF) - 75007 PARIS  
TÉL. : 01 42 52 32 33 - FAX : 01 42 52 32 34



ARRIVE LE  
29 SEP. 2015  
DDT des Yvelines  
SPACT/Planification Versailles

Direction Départementale des Territoires  
Service Planification, Aménagement et  
Connaissance des Territoires  
Planification Versailles  
35, rue de Noailles - BP 1115  
78011 VERSAILLES CEDEX

Objet : PLU arrêté – Elaboration du PLU

- V/Réf. : spact\_pv\_20150827\_plu longvilliers
  - Affaire suivie par : Mme Pascale BOUR
- 
- N/Réf. : AB/PLU/LONGVILLIERS/PRG/70823
  - Affaire suivie par : M. Abdelaziz BERNICHI
    - o Email : abdelaziz.bernichi@sncf.fr

Arrivée secrétariat DIR 28 SEP. 2015

Pour	Attribut	Projet réponse	Info	Classé
DIR				
SG				
SPACT	X			
SHRU				
SE				
BESR				
SEA				
BUR			X	

S  
F  
L  
L  
→ voir p2

Paris, le : 23 SEP. 2015

Madame,

*En préambule, je vous informe de la création au 1<sup>er</sup> juillet 2015 du Groupe Public Ferroviaire qui comprend 3 établissements publics à caractère industriel et commercial (EPIC) : SNCF (« Epic de tête ») qui assure le pilotage stratégique des EPIC SNCF Réseau (gestionnaire d'infrastructure, ex RFF-SNCF Infra et DCF) et SNCF Mobilités (exploitant ferroviaire, ex SNCF).*

Par courrier du 02 septembre 2015, réceptionné dans nos services le 07 septembre 2015, vous avez bien voulu m'informer de la décision de la commune de Longvilliers, par délibération de son conseil municipal en date du 05 juin 2015, d'arrêter son Plan Local d'Urbanisme (PLU).

Vous avez demandé à SNCF de vous faire connaître, pour ce qui la concerne et au nom de SNCF Réseau et SNCF Mobilités, son avis sur le PLU arrêté.

Dans cette perspective, SNCF, agissant tant en son nom et pour son compte qu'au nom et pour le compte de SNCF Réseau et SNCF Mobilités, vous prie de bien vouloir prendre en compte les observations qui suivent :

ARRIVE LE  
29 SEP. 2015  
DDT des Yvelines  
SPACT/Secrétariat

SNCF - 157 rue de Dyle - 75007 PARIS





#### Servitudes d'utilité publique :

Le territoire de la commune de Longvilliers étant traversé par les emprises de la ligne ferroviaire 431000 de Paris-Montparnasse à Monts (LGV) du km 38,250 au km 44,525.

La fiche T1 et la notice technique ci-jointes qui identifient les servitudes imposées aux riverains du chemin de fer doivent être intégrées en intégralité aux documents annexes du PLU intitulés «Servitudes d'utilité publiques».

A toute fin utile je vous joins également le tableau des références cadastrales répertoriant les parcelles appartenant aux établissements ferroviaires.

Le plan des servitudes doit faire apparaître sous une trame spécifique les emprises du chemin de fer, et préciser en légende qu'il s'agit de la «zone en bordure de laquelle s'appliquent les servitudes relatives au chemin de fer».

Il convient également d'indiquer, telles que précisées ci-après, l'identification et les coordonnées des deux gestionnaires des servitudes liées à la présence du chemin de fer :

<p><b>SNCF</b> Direction Immobilière Ile-de-France 5/7 rue du Delta 75009 - PARIS</p>
---

<p><b>SNCF Réseau</b> Direction Générale – Ile-de-France Immeuble Equinoxe 174 avenue de France 75013 - PARIS</p>
---

#### Règlement

J'ai bien noté que la totalité des emprises ferroviaires est classée en zone A ou N (zone environnante) et que les dispositions du point 8 de l'article A2 et le point 2 de l'article N2 permettent l'exploitation, l'entretien, la rénovation, l'extension ou la construction d'installations nécessaires à l'activité ferroviaire service public d'intérêt collectif.

#### Consultation

Je tiens à rappeler qu'il est nécessaire de consulter systématiquement SNCF pour les permis de construire ou lotissement jouxtant la plate-forme ferroviaire. Cette demande de consultation est fondée, d'une part sur l'article R111-2 du code de l'urbanisme qui prohibe la réalisation de constructions qui peuvent causer un danger pour la sécurité publique, ou être elles-mêmes soumises à un danger, et d'autre part, sur l'article L. 2231-5 du Code des Transports qui prévoit une servitude interdisant la construction de bâtiments à moins de deux mètres de la limite légale du chemin de fer.

A cet effet, je vous précise qu'il convient d'adresser les dossiers relevant de votre Service Urbanisme en rapport avec des travaux à réaliser en bordure des emprises ferroviaires à la Direction Immobilière Ile-de-France dont voici les coordonnées :



DIRECTOR FINANCIERE  
DIRECTOR FISCALE - AEP FINANCIERE LOCALE

TAXE FONCIERE SUR LES PROPRIETES NON BÂTIES  
ANNÉE D'IMPOSITION 2014

Région SNCF : 34 PARIS NIVE GAUCHE  
Département : 78 Yvelines

Commune : 78349 Longjumeau

DESIGNATION DES PARCELLES				SUBDIVISION FISCALE				SITUATION A LA DATE DE REFERENCE		MONTANT DE L'IMPOT (EN €)			
Préfixe	Section	N° de plan	Code voie	Lieu-dit	N° de voirie	Lettre SUF	Sous-groupe de nature de culture	Nature spéciale	Cl.	Cont. en m²	Emploi	Prop.	Payé (1)
	A	0021	B003	BOIS DE RECIJET	9999		Chemin de fer		01	14 968	En service	MOBILIT	73
	A	0023	B003	BOIS DE RECIJET	9999		Chemin de fer		01	497	En service	MOBILIT	3
	A	0025	B003	BOIS DE RECIJET	9999		Chemin de fer		01	80 841	En service	MOBILIT	426
	A	0027	B003	BOIS DE RECIJET	9999		Chemin de fer		01	27 402	En service	MOBILIT	144
	A	0029	B003	BOIS DE RECIJET	9999		Chemin de fer		01	258	En service	MOBILIT	1
	A	0030	B003	BOIS DE RECIJET	9999		Chemin de fer		01	438	En service	MOBILIT	2
	ZD	0018	B018	LA GARENNE	9999		Chemin de fer		01	109 419	En service	MOBILIT	576
	ZD	0027	B018	LA GARENNE	9999		Chemin de fer		01	8 489	En service	MOBILIT	34
	ZH	0000	B033	LES PRES HAUTS	9998		Chemin de fer		01	537	En service	MOBILIT	3
	ZH	0010	B033	LES PRES HAUTS	9999		Chemin de fer		01	87 201	En service	MOBILIT	354
	ZH	0011	B033	LES PRES HAUTS	9999		Chemin de fer		01	7 532	En service	MOBILIT	45
	ZH	0012	B033	LES PRES HAUTS	9999		Chemin de fer		01	521	En service	MOBILIT	3
	ZH	0015	B033	LES PRES HAUTS	9999		Chemin de fer		01	492	En service	MOBILIT	3
	ZH	0016	B033	LES PRES HAUTS	9999		Chemin de fer		01	24	En service	MOBILIT	1
	ZH	0018	B033	LES PRES HAUTS	9999		Chemin de fer		01	2 917	En service	MOBILIT	15
	ZI	0014	B015	LA FOSSE AUX LEVRES	9999		Chemin de fer		01	337	En service	MOBILIT	2
	ZI	0015	B015	LA FOSSE AUX LEVRES	9999		Chemin de fer		01	848	En service	MOBILIT	4
	ZI	0017	B015	LA FOSSE AUX LEVRES	9999		Chemin de fer		01	134	En service	MOBILIT	1
	ZI	0019	B015	LA FOSSE AUX LEVRES	9999		Chemin de fer		01	53	En service	MOBILIT	0
	ZI	0021	B015	LA FOSSE AUX LEVRES	9999		Chemin de fer		01	368	En service	MOBILIT	2
	ZI	0024	B015	LA FOSSE AUX LEVRES	9999		Chemin de fer		01	710	En service	MOBILIT	4
	ZI	0024	B015	LA FOSSE AUX LEVRES	9999		Chemin de fer		01	4	En service	MOBILIT	0
	ZI	0025	B015	LA FOSSE AUX LEVRES	9999		Chemin de fer		01	4 516	En service	MOBILIT	24
	ZI	0026	B015	LA FOSSE AUX LEVRES	9999		Chemin de fer		01	133	En service	MOBILIT	1
	ZI	0026	B017	MORSANG	9999		Chemin de fer		01	15	En service	MOBILIT	1
	ZI	0026	B027	MORSANG	9999		Chemin de fer		01	82	En service	MOBILIT	0
	ZI	0030	B027	MORSANG	9999		Chemin de fer		01	28 762	En service	MOBILIT	141
	ZI	0032	B015	LA FOSSE AUX LEVRES	9999		Chemin de fer		01	225	En service	MOBILIT	1
	ZI	0033	B015	LA FOSSE AUX LEVRES	9999		Chemin de fer		01	5 289	En service	MOBILIT	28
	ZI	0034	B015	LA FOSSE AUX LEVRES	9999		Chemin de fer		01	806	En service	MOBILIT	3
	ZI	0036	B027	MORSANG	9999		Chemin de fer		01	5 721	En service	MOBILIT	30
	ZI	0037	B027	MORSANG	9999		Chemin de fer		01	254	En service	MOBILIT	1
	ZI	0038	B027	MORSANG	9999		Chemin de fer		01	30	En service	MOBILIT	0
	ZI	0039	B027	MORSANG	9999		Chemin de fer		01	1 221	En service	MOBILIT	6
	ZI	0041	B027	MORSANG	9999		Chemin de fer		01	504	En service	MOBILIT	3
	ZI	0042	B027	MORSANG	9999		Chemin de fer		01	2 061	En service	MOBILIT	14
	ZI	0045	B033	LES PRES HAUTS	9999		Chemin de fer		01	210	En service	MOBILIT	1
	ZI	0049	B033	LES PRES HAUTS	9999		Chemin de fer		01	811	En service	MOBILIT	4
	ZI	0047	B033	LES PRES HAUTS	9999		Chemin de fer		01	30	En service	MOBILIT	0
	ZK	0012	B008	LA BUTTE AUX LEVRES	9999		Chemin de fer		01	2 525	En service	MOBILIT	14

ZK	0013	8006	LA BUTTE AUX LIURES	9999	Chemin de fer	C1	B 172	En service	MOBILIT	43
ZL	0010	8013	LE FOND DU GRAND PLESSIS	8826	Chemin de fer	01	89 983	En service	MOBILIT	355
ZL	0012	8013	LE FOND DU GRAND PLESSIS	9099	Chemin de fer	01	3 027	En service	MOBILIT	0
ZL	0017	8013	LE FOND DU GRAND PLESSIS	9999	Chemin de fer	01	508	En service	MOBILIT	0
<b>TOTAL DES IMPOSITIONS DE LA COMMUNE DE Longvilliers (78349) DU DEPARTEMENT Yvelines (78)</b>										<b>2 352</b>

VOIES FERRESI - GENERALITES

Servitudes relatives aux chemins de fer.

Servitudes de grande voirie :

- alignement ;
- occupation temporaire des terrains en cas de réparation ;
- distances à observer pour les plantations et l'élagage des arbres plantés ;
- mode d'exploitation des mines, carrières et sablières.

Servitudes spéciales :

- constructions ;
- excavations ;
- dépôt de matières inflammables ou non.
- Servitudes de défroncement.

Loi du 15 juillet 1845 sur la police des chemins de fer - Décret du 22 mars 1942.

Code minier : articles 84 modifié et 107.

Code forestier : articles L. 322-3 et L. 322-4.

Loi du 29 décembre 1892 occupation temporaire.

Décret-loi du 30 octobre 1935 modifié en son article 6 par la loi du 27 octobre 1942 relatif à la servitude de visibilité concernant les voies publiques et les croisements à niveau.

Décret n° 59-962 du 11 juillet 1959 modifié concernant l'emploi des explosifs dans les mines et carrières.

Décret du 14 mars 1964 relatif aux voies communales.

Décret n° 69-601 du 10 juin 1969 relatif à la suppression des installations insécurisées de suture à créer un danger pour la circulation des trains.

Décret n° 80-331 du 7 mai 1980 portant règlement général des industries extractives.

Fiche note 11.16 BIG. n° 78-04 du 30 mars 1978.

Ministère des transports - Direction générale des transports intérieurs -  
Direction des transports terrestres.

.../...

## II - PROCEDURE D'INSTITUTION

### A - Procédure

Application des dispositions de la loi du 15 juillet 1845 sur la police des chemins de fer, qui a institué des servitudes à l'égard des propriétés riveraines de la voie ferrée.

Sont applicables aux chemins de fer :

- les lois et règlements sur la grande voirie qui ont pour objet d'assurer la conservation des fossés, talus, haies et ouvrages, le pacage des bestiaux et les dépôts de terre et autres objets quelconques (articles 2 et 3 de la loi du 15 juillet 1845) ;
- les servitudes spéciales qui font passer des charges particulières sur les propriétés riveraines afin d'assurer le bon fonctionnement du service public, qui constituent les communications ferroviaires (articles 5 et suivants de la loi du 15 juillet 1845) ;
- les lois et règlements sur l'extraction des matériaux nécessaires aux travaux publics (loi du 29 décembre 1892 sur l'occupation temporaire).

Les servitudes de grande voirie s'appliquent dans des conditions un peu particulières :

#### Alignement

L'obligation d'alignement :

- s'impose aux riverains de la voie ferrée proprement dite et à ceux des autres dépendances du domaine public ferroviaire telles que gares, cours de gares et avances d'accès non classées dans une autre voirie ;
- ne concerne pas les dépendances qui ne font pas partie du domaine public où seule existe l'obligation éventuelle de bornage à frais communs.

L'alignement accordé et porté à la connaissance de l'intéressé par arrêté du Commissaire de la République, a pour but essentiel, d'assurer le respect des limites du chemin de fer.

L'administration ne peut pas, comme en matière de voirie, procéder à des recensements ni bénéficier de la servitude de reculament (Conseil d'Etat, arrêt Pourroyon 3 juin 1910).

#### Mines et carrières

Si les travaux de recherches ou d'exploitation d'une mine sont de nature à compromettre la conservation des voies de communication, il y sera pourvu par le Commissaire de la République.

Les cahiers des charges des concessionnaires indiquent que ces derniers doivent obtenir des Commissaires de la République des autorisations spéciales, lorsque les travaux doivent être exécutés à proximité des voies de communication. La distance étant déterminée dans chaque cas d'espèce.

.../...

B - Indemnisation

L'obligation de procéder à la suppression de constructions existant au moment de la promulgation de la loi de 1945 ou lors de l'établissement de nouvelles voies ferrées (article 10 de la loi du 15 juillet 1945), ouvre aux propriétaires un droit à indemnité fixe comme en matière d'expropriation.

L'obligation de procéder à la suppression de plantations, excavations, couvertures en chaux, amas de matériaux existant au moment de la promulgation de la loi de 1945 ou lors de l'établissement de nouvelles voies ferrées (article 10) ouvre aux propriétaires un droit à indemnité déterminée par la juridiction administrative, selon les règles prévues en matière de dommages de travaux publics.

L'obligation de débroussaillage, conformément aux termes des articles L. 322-3 et L. 322-4 du code forestier, ouvre aux propriétaires un droit à indemnité. En cas de contestation l'évaluation en sera faite au dernier ressort par le tribunal d'instance.

Une indemnité est due aux concessionnaires de mines établies antérieurement au fait du dommage permanent résultant de l'impossibilité d'exploiter des richesses minières dans la zone prohibée.

En dehors des cas énoncés ci-dessus, les servitudes applicables aux riverains du chemin de fer n'ouvrent pas droit à indemnité.

C - Publicité

En matière d'alignement, délivrance de l'arrêté d'alignement par le Commissaire de la République.

III - EFFET DE LA SERVITUDE

A - Prérogatives de la puissance publique

1°) Prérogatives exercées directement par la puissance publique

Possibilité pour le S.N.C.F., quand le chemin de fer traverse une zone boisée, d'exécuter à l'intérieur d'une bande de 20 mètres de largeur calculée du bord extérieur de la voie et après en avoir avisé les propriétaires, les travaux de débroussaillage de ports-bois (articles L. 322-3 et L. 322-4 du code forestier).

2°) Obligations de faire imposées au propriétaire

Obligation pour le riverain avant tous travaux de construction, de demander la délivrance de son alignement.

Obligation pour les propriétaires riverains de procéder à l'élagage des plantations situées sur une longueur de 50 mètres de part et d'autre des passages à niveau ainsi que de celles faisant saillie sur la zone ferroviaire après intervention pour ces dernières d'un arrêté du Commissaire de la République (loi des 16-24 août 1790). Sinon intervention d'office de l'Administration.

.../...

Obligation pour les riverains d'une voie communale, au croisement avec une voie ferrée, de maintenir, et ce sur une distance de 50 mètres de part et d'autre du centre du passage à niveau, les haies, à une hauteur de 1 mètre au-dessus de l'axe des chaussées et les arbres de haut jet à 3 mètres (Décret du 14 mars 1964 relatif aux voies communales).

Application aux croisements à niveau d'une voie publique et d'une voie ferrée, des dispositions relatives à la servitude de visibilité, figurant au décret-loi du 30 octobre 1935 modifié par la loi du 27 octobre 1942.

Obligation pour les propriétaires, sur ordre de l'Administration, de procéder moyennant indemnité, à la suppression des constructions, plantations, excavations, couvertures en chaume, amas de matériaux combustibles ou non existants dans les zones de protection édictées par la loi du 15 juillet 1845 et pour l'avenir lors de l'établissement de nouvelles voies ferrées (article 10, loi du 15 juillet 1845).

En cas d'infractions aux prescriptions de la loi du 15 juillet 1845 réprimées comme en matière de grande voirie, les contrevenants sont condamnés par le juge administratif, à supprimer dans un délai donné, les constructions, plantations, excavations, couvertures, dépôts contraires aux prescriptions, ainsi la suppression a lieu d'office aux frais du contrevenant (article 11 alinéas 2 et 3, loi du 15 juillet 1845).

B - Limitation au droit d'utiliser le sol

1°) Obligations passives

Obligation pour les riverains voisins d'un croisement à niveau de supporter les servitudes résultant d'un plan de dégegement établi en application du décret-loi du 30 octobre 1935 modifié le 27 octobre 1942 concernant les servitudes de visibilité.

Interdiction aux riverains de la voie ferrée de procéder à l'édification d'aucune construction entre qu'un mur de clôture dans une distance de 2 mètres d'un chemin de fer. Cette distance est mesurée soit de l'arête supérieure du déblai, soit de l'arête inférieure du talus du remblai, soit du bord extérieur des fossés du chemin et à défaut d'une ligne tracée à 1,50 mètre à partir des rails extérieurs de la voie de fer. L'interdiction ne s'impose qu'aux riverains de la voie ferrée proprement dite et non pas aux dépendances du chemin de fer non pourvus de voies, elle concerne non seulement les maisons d'habitation mais aussi les magasins, hangars, écuries, etc. (article 5 de la loi du 15 juillet 1845).

Interdiction aux riverains de la voie ferrée de planter des arbres à moins de 5 mètres de la limite de la voie ferrée constatée par un arrêté d'alignement et des haies vives à moins de 2 mètres. Le calcul de la distance est fait d'après les règles énoncées ci-dessus en matière de constructions (application des règles édictées par l'article 5 de la loi du 9 ventôse an XIII).

.../...

Interdiction d'établir aucun dépôt de pierres ou objets non inflammables pouvant être projetés sur la voie, à moins de 5 mètres. Les dépôts effectués le long des remblais sont autorisés lorsque la hauteur du dépôt est inférieure à celle du remblai (article 8, loi du 15 juillet 1945).

Interdiction d'établir aucun dépôt de matières inflammables et des couvertures en chaume, à moins de 20 mètres d'un chemin de fer.

Interdiction aux riverains d'un chemin de fer qui se trouve en remblai de plus de 3 mètres au-dessus du terrain naturel, de pratiquer des excavations dans une zone de largeur égale à la hauteur verticale du remblai mesurée à partir du pied du talus (article 6, loi du 15 juillet 1945).

Interdiction aux riverains de la voie ferrée de déverser leurs eaux résiduaires dans les dépendances de la voie ferrée (article 7, loi du 15 juillet 1945).

#### 2°) Droits réservés du propriétaire

Possibilité pour les propriétaires riverains d'obtenir par décision du Commissaire de la République une dérogation à l'interdiction de construire à moins de 2 mètres du chemin de fer, lorsque la sûreté publique, la conservation du chemin de fer et la disposition des lieux le permettent (article 9, loi du 15 juillet 1945).

Possibilité pour les riverains propriétaires de constructions antérieures à la loi de 1945 ou existant lors de la construction d'un nouveau chemin de fer, de les entretenir dans l'état où elles se trouvaient à cette époque (article 5, loi du 15 juillet 1945).

Possibilité pour les propriétaires riverains d'obtenir par décision du Commissaire de la République, une dérogation à l'interdiction de planter des arbres (distance ramenée de 6 mètres à 2 mètres) et des haies vives (distance ramenée de 2 mètres à 0,50 mètre).

Possibilité pour les propriétaires riverains d'exécuter des travaux concernant les mines et carrières, à proximité des voies ferrées, à condition d'en avoir obtenu l'autorisation du Commissaire de la République déterminant dans chaque cas la distance à observer entre le lieu des travaux et le chemin de fer.

Possibilité pour les propriétaires riverains de pratiquer des excavations, en bordure de voie ferrée en remblai de plus de 3 mètres, dans la zone d'une largeur égale à la hauteur verticale du remblai mesurée à partir du pied du talus, à condition d'en avoir obtenu l'autorisation du Commissaire de la République délivrée après consultation de la S.N.C.F.

Possibilité pour les propriétaires riverains de procéder à des dépôts d'objets non inflammables, dans la zone de prohibition lorsque la sûreté publique, la conservation du chemin de fer et la disposition des lieux le permettent, à condition d'en avoir obtenu l'autorisation du Commissaire de la République.

Les dérogations accordées à ce titre sont toujours révoquées (article 9, loi du 15 juillet 1945).



NOTICE TECHNIQUE  
POUR LE REPORT AUX P.L.U.  
DES SERVITUDES GREVANT LES PROPRIETES RIVERAINES  
DU CHEMIN DE FER

-1-1-

L'article 1 de la loi du 15 juillet 1845 sur la police des chemins de fer rend applicable aux propriétés riveraines de la voie ferrée, les servitudes prévues par les lois et règlements sur la grande voirie et qui concernent notamment :

- l'alignement,
- l'écoulement des eaux,
- la distance à observer pour les plantations et l'élagage des arbres plantés.

D'autre part, les articles 5 et 6 de ladite loi instituent des servitudes spéciales en ce qui concerne les distances à respecter pour les constructions et les excavations le long de la voie ferrée.

De plus, en application du décret-loi du 30 octobre 1935 modifié par la loi du 27 octobre 1942, des servitudes peuvent grever les propriétés riveraines du Chemin de Fer en vue d'améliorer la visibilité aux abords des passages à niveau.

Les distances fixées par la loi du 15 juillet 1845 sont calculées à partir de la limite légale du Chemin de Fer, laquelle est indépendante de la limite réelle du domaine concédé à la S.N.C.F.

Selon l'article 5 de cette loi, la limite légale du Chemin de Fer est déterminée de la manière suivante :

a) Voie en plate-forme sans fossé

Une ligne idéale tracée à 1,50 m de bord de rail extérieur (figure 1).



Figure 1

b) Voie en plate-forme avec fossé  
Le bord extérieur du fossé (figure 2).



Figure 2

c) Voie en remblai  
L'arête inférieure de talus du remblai (figure 3).



Figure 3

ou  
Le bord extérieur du fossé si cette voie  
comporte un fossé (figure 4).



Figure 4

d) Voie en déblai  
L'arête supérieure du talus du déblai (figure 5).



Figure 5

Dans le cas d'une voie posée à flanc de coteau, la limite légale à considérer est constituée par le point extrême des déblais ou remblais effectués pour la construction de la ligne et non la limite du talus naturel (figures 6 et 7).




Figure 6




Figure 7

Lorsque le talus est remplacé par un mur de soutènement, la limite légale est, en cas de remblai, le pied et, en cas de déblai, la crête de ce mur (figures 8 et 9).



Figure 8



Figure 9

Lorsque le chemin de fer est établi en remblai et que le talus a été rechargé ou modifié par suite d'apport de terre, ou d'épuration de ballast, la limite légale pourra être déterminée à partir du pied du talus primitif, à moins toutefois que cet élargissement de plate-forme ne soit destiné à l'établissement prochain de nouvelles voies.

En bordure des lignes à voie unique dont la plate-forme a été acquise pour 2 voies, la limite légale est déterminée en supposant la deuxième voie construite avec ses talus et fossés.

Il est, par ailleurs, fait observer que les servitudes prévues par la loi du 15 juillet 1845 sur la police des Chemins de Fer n'ouvrent pas droit à indemnité.

Enfin, il est rappelé qu'indépendamment des servitudes énumérées ci-dessus - dont les conditions d'application vont être maintenant précisées - les propriétaires riverains du Chemin de Fer doivent se conformer, le cas échéant, aux dispositions de la loi de 1845, concernant les dépôts temporaires et l'exploitation des mines et carrières à proximité des voies ferrées.

1 - Alignement

L'alignement est la procédure par laquelle l'administration détermine les limites du domaine public ferroviaire.

Tout propriétaire riverain du Chemin de Fer qui désire élever une construction ou établir une clôture, doit demander l'alignement. Cette obligation s'applique non seulement aux riverains de la voie ferrée proprement dite, mais encore à ceux des autres dépendances du domaine public ferroviaire telles que gares, cours de gares, avenues d'accès, etc.

L'alignement est délivré par arrêté préfectoral. Cet arrêté indique aussi les limites de la zone de servitudes à l'intérieur de laquelle il est interdit, en application de la loi du 15 juillet 1843, d'élever des constructions, d'établir des plantations ou d'effectuer des excavations.

L'alignement ne donne pas aux riverains du Chemin de Fer les droits qu'il confère le long des voies publiques, dits "alignées de voirie". Ainsi, aucun accès ne peut être pris sur la voie ferrée.

2 - Écoulement des eaux

Les riverains du Chemin de Fer doivent recevoir les eaux naturelles telles que eaux pluviales, de source ou d'infiltration provenant directement de la voie ferrée ; ils ne doivent rien entreprendre qui aurait de nature à gêner leur libre écoulement ou à provoquer leur reflux dans les emprises ferroviaires.

D'autre part, si les riverains peuvent laisser écouler sur le domaine ferroviaire les eaux naturelles de leurs fonds, dès l'instant qu'ils n'en modifient ni le cours ni le volume, par contre, il leur est interdit de détourner leurs eaux usées dans les dépendances du Chemin de Fer.

3 - Plantations

a) Arbres à haute tige

Aucune plantation d'arbres à haute tige ne peut être faite à moins de 6 m de la limite légale du Chemin de Fer. Toutefois, cette distance peut être ramenée à 2 m par autorisation préfectorale.



b) Haies vives

Elles ne peuvent être plantées à l'extrême limite des propriétés riveraines : une distance de deux mètres de la limite légale doit être observée, sauf dérogation accordée par le préfet qui peut réduire cette distance jusqu'à 0,50 m.



Figure 11

Dans tous les cas, l'application des règles ci-dessus ne doit pas conduire à planter un arbre à moins de 2 m de la limite réelle du chemin de fer et une haie vive à moins de 0,50 m de cette limite.

4 - Constructions

Indépendamment des marges de reculament susceptibles d'être prévues dans les plans d'occupation des sols, aucune construction, autre qu'un mur de clôture, ne peut être établie à moins de 2 m de la limite légale du Chemin de fer.

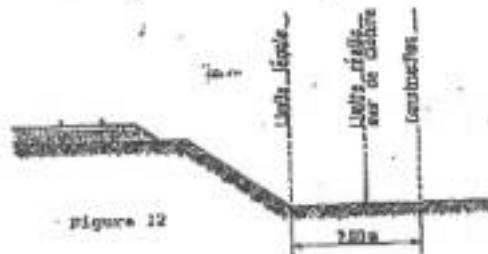


Figure 12

Il résulte des dispositions précédentes que si les clôtures sont autorisées à la limite réelle du chemin de fer, les constructions doivent être établies en retrait de cette limite réelle dans le cas où celle-ci est située à moins de 2 m de la limite légale.

Cette servitude de reculament ne s'impose qu'aux propriétés riveraines de la voie ferrée proprement dite, qu'il n'agisse d'une voie principale ou d'une voie de garage ou encore de terrains acquis pour le pose d'une nouvelle voie.

.../

Il est, par ailleurs, rappelé qu'il est interdit aux propriétaires riverains du Chemin de Fer d'édifier, sans l'autorisation de la S.N.C.F., des constructions qui, en raison de leur implantation, entraveraient, par application des dispositions d'urbanisme, la création de zones de prospect sur le domaine public ferroviaire.

#### 5 - Excavations

Aucune excavation ne peut être effectuée au bordure de la voie ferrée lorsque celle-ci se trouve en remblai de plus de 3 mètres au-dessus du terrain naturel, dans une zone de largeur égale à la hauteur du remblai mesurée à partir du pied du talus.



#### 6 - Servitudes de visibilité aux abords des passages à niveau

Les propriétés riveraines ou voisines du croisement à niveau d'une voie publique et d'une voie ferrée sont susceptibles d'être frappées de servitudes de visibilité en application du décret-loi du 30 octobre 1935 modifié par la loi du 27 octobre 1942.

Ces servitudes peuvent comporter, suivant les cas :

- l'obligation de supprimer les murs de clôture ou de les remplacer par des grilles, de supprimer les plantations gênantes, de ramener et de tenir le terrain et toutes superstructures à un niveau déterminé,
- l'interdiction de bâtir, de placer des clôtures, de reconstituer, de planter et de faire des installations au-dessus d'un certain niveau,
- la possibilité, pour l'Administration, d'opérer la résection des talus, remblais et tous obstacles naturels, de manière à réaliser des conditions de vue satisfaisantes.

Un plan de dégagement soumis à enquête déterminée, pour chaque parcelle, la nature des servitudes imposées, lesquelles ouvrent droit à indemnité.

À défaut de plan de dégagement, la Direction Départementale de l'Équipement soumet à la S.N.C.F., pour avis, les demandes de permis de construire intéressant une certaine zone ou voisinage des passages à niveau non gardés.

.../

Cette zone est représentée par des hachures sur le croquis ci-dessous (Figure 14).

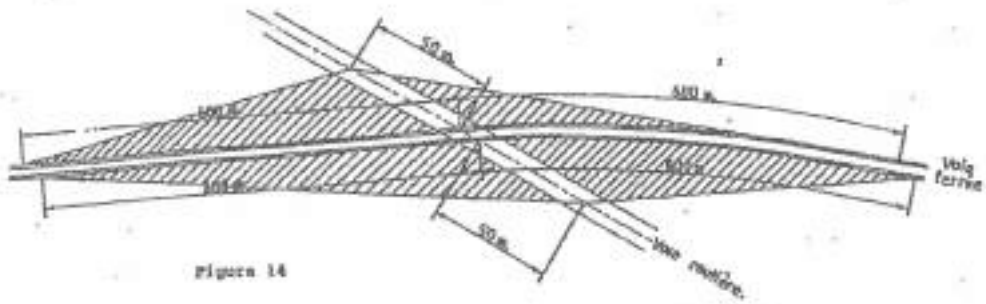


Figure 14

**FORÊTS DE PROTECTION****I. - GÉNÉRALITÉS**

*Scrutinées relatives aux forêts de protection*

Code forestier, articles L. 411-1 à L. 413-1, L. 343-1, R. 411-1 à R. 413-4. Décret du 2 août 1925 (art. 17).

Circulaire S/AR/12 du 12 février 1974 concernant la communication aux D.D.E. des scrutins relevant du ministère de l'agriculture.

Circulaire SF/SDAF/C. 79 du 26 mars 1979 précisant les conditions d'application des articles L. 411-1 à L. 413-1 et R. 411-1 à R. 413-4 du code forestier.

Ministère chargé de l'agriculture - service des forêts - Office national des forêts.

**II. - PROCÉDURE D'INSTITUTION****A. - PROCÉDURE***a) Classement*

Peuvent être classées comme forêts de protection pour cause d'intérêt public :

- les forêts dont la conservation est reconnue nécessaire au maintien des terres sur les montagnes et sur les pentes et à la défense contre les avalanches, les érosions ainsi qu'à la défense contre les envasements des eaux et des sables ;

- les bois et forêts, quels que soient leurs propriétaires, situés à la périphérie des grandes agglomérations ainsi que dans les zones où leur maintien s'impose, soit pour des raisons écologiques, soit pour le bien-être de la population (art. L. 411-1 du code forestier).

*b) Procédure*

La liste des bois et forêts susceptibles d'être classés comme forêts de protection, au titre de l'article L. 411-1 du code forestier, est dressée par le préfet après que le directeur départemental de l'agriculture a, sur son ordre, fait établir avec les services compétents, l'Office national des forêts, le centre régional de la propriété forestière et les maires des communes intéressées, un procès verbal des bois et forêts à classer et un plan des lieux, compte tenu des règlements et documents affectant l'utilisation du sol (notamment documents d'urbanisme, plan d'aménagement foncier et rural en vigueur et chartes consultatives des parcs naturels régionaux).

Le procès verbal de reconnaissance est accompagné d'un tableau parcellaire établi d'après les documents cadastraux.

Le préfet soumet le projet de classement à une enquête publique dans les formes prévues aux articles R. 11-4 à R. 11-14 du code de l'expropriation sous réserve de quelques modifications :

- le dossier d'enquête comprend en outre, une notice explicative indiquant l'objet et les motifs du classement envisagé ainsi que la nature des sujétions et interdictions susceptibles d'être appliquées au régime d'exploitation des bois ;

- le préfet donne avis de l'ouverture de l'enquête aux intéressés par lettre recommandée.



- le rapport du commissaire enquêteur est communiqué à chacun des maires intéressés;
- la commission départementale des sites siégeant en formation de protection de la nature, donne son avis sur le projet de classement à l'vu du rapport d'enquête et des avis des conseils municipaux;
- la décision de classement est prise par décret en Conseil d'Etat. Il en est de même pour toute modification.

## **B. - INDEMNISATION**

(Art. L. 413-1, R. 413-1 à R. 413-4 du code forestier)

Les indemnités qui pourraient être réclamées par les propriétaires et les usagers, dans le cas où le classement de leurs bois, entraînerait une diminution du revenu normal de la forêt, seront réglées, à défaut d'accord amiable avec l'administration, par le tribunal administratif, compte tenu des plus values de revenus pouvant résulter des travaux exécutés par l'Etat. Dans cette dernière éventualité l'Etat ne peut en aucun cas, quelle que soit l'augmentation de revenus procurée, exiger une indemnité du propriétaire.

La demande d'indemnité est à adresser par l'intéressé au directeur départemental de l'agriculture et de la forêt. Récépissé (n) en est délivré.

## **C. - PUBLICITE**

La décision de classement est affichée pendant quinze jours dans chacune des mairies des communes intéressées. Un plan de délimitation de la forêt classée est déposé à la mairie.

## **III. - EFFETS DE LA SERVITUDE**

Les forêts de protection sont soumises à un régime forestier spécial concernant l'aménagement, l'exercice du pâturage et des droits d'usage, le régime des exploitations, les fouilles et extractions de matériaux (art. L. 412-1 et R. 412-1 à R. 412-18 du code forestier).

### **A. - PRÉROGATIVES DE LA PUISSANCE PUBLIQUE**

#### **1° Prerogatives exercées directement par la puissance publique**

Possibilité pour le ministre chargé de l'agriculture de décider de l'acquisition par l'Etat d'immeubles en nature de bois classés comme forêts de protection.

A défaut d'accord amiable avec le propriétaire, il est procédé à l'expropriation pour cause d'utilité publique.

Possibilité pour l'administration chargée des forêts, de procéder dans les forêts de protection, aux frais de l'Etat, et sous réserve de l'application des lois et règlements en vigueur, à tous les travaux qu'elle juge nécessaires en vue de la consolidation des sols, de la protection contre les avalanches, de la défense contre les incendies, du repeuplement des vides, de l'amélioration des peuplements, du contrôle de la fréquentation des forêts par le public et d'une manière générale du maintien de l'équilibre biologique.

Possibilité pour le préfet, sur proposition du directeur départemental de l'agriculture et de la forêt, de faire ordonner par arrêté le rétablissement des lieux en nature de bois, ou l'exécution des travaux prévus au règlement d'exploitation, lorsque le propriétaire n'a pas respecté les prescriptions du dit règlement, ou qu'il n'a pas, en cas de besoin, sollicité une autorisation spéciale de coupe.

Tant que les propriétaires de s'être conformés à cet arrêté dans le délai prescrit par celui-ci, il est pourvu d'office à ces travaux par le directeur départemental de l'agriculture et de la forêt sur autorisation du préfet. Le mémoire des travaux faits est rendu exécutoire par le préfet.

Possibilité pour le préfet, d'ordonner, dans les conditions mentionnées à l'alinéa précédent, le rétablissement des lieux en nature de bois, ou d'y pourvoir d'office, si le propriétaire a procédé à des travaux de défrichement, de

feuille, d'extraction de matériaux ou a réalisé des exhaussements du sol ou des dépôts ainsi que des emprises d'infrastructure publique ou privée, en méconnaissance des lois et règlements en vigueur sans en avoir avisé le directeur départemental de l'agriculture. Et de la forêt deux mois à l'avance, par lettre recommandée, ou sans avoir tenu compte de l'opposition du préfet aux travaux projetés.

Possibilité pour le préfet sur proposition du directeur départemental de l'agriculture et de la forêt, pour les forêts non soumises au régime forestier, d'interdire ou de réglementer la fréquentation par le public de toute forêt de protection s'il s'avère nécessaire d'assurer ainsi la pérennité de l'état boisé.

#### **2° Obligations de faire imposées au propriétaire**

Obligation pour le propriétaire d'une forêt non soumise au régime forestier et classée en forêt de protection, qui n'a pas fait approuver par le préfet un régime d'exploitation résultant soit d'un usage constant, soit d'un aménagement régulier, de ne procéder à aucune coupe sans en avoir au préalable obtenu l'autorisation spéciale du préfet délivrée sur proposition du directeur départemental de l'agriculture et de la forêt. Il en est de même lorsque le propriétaire désire procéder à une coupe non prévue dans le règlement d'exploitation approuvé concerné (1).

### **B. - LIMITATIONS AU DROIT D'UTILISER LE SOL**

Le classement comme forêt de protection interdit tout changement d'affectation ou tout mode d'occupation du sol de nature à compromettre la conservation ou la protection des boisements (art. L. 412-2 du code forestier).

#### **1° Obligations passives**

Interdiction pour le propriétaire d'apporter aucune modification à l'état des lieux, de faire aucune coupe ou créer aucun droit d'usage sans autorisation de l'autorité administrative, pendant quinze mois après que celle-ci a notifié au propriétaire son intention de classer la forêt (art. L. 411-2 du code forestier).

Interdiction dans toute forêt de protection, de pratiquer aucun défrichement, aucune extraction de matériaux, aucune emprise d'infrastructure publique ou privée, aucun exhaussement du sol ou dépôt, à l'exception des travaux qui ont pour but de créer des équipements indispensables à la mise en valeur et à la protection de la forêt, et ce, sous réserve que ces ouvrages ne modifient pas fondamentalement la destination des terrains.

Interdiction dans toutes les forêts de protection d'établir, à peine de nullité, aucun droit d'usage, sans autorisation particulière de l'administration.

Interdiction dans toute forêt de protection, de circuler et de stationner avec des véhicules motorisés ou des caravanes, ou de pratiquer le camping, en dehors des voies et des aires prévues à cet effet et signalées au public. Cette interdiction n'est pas applicable aux véhicules motorisés utilisés pour la gestion, l'exploitation et la défense de la forêt contre les incendies.

#### **2° Droits résiduels du propriétaire**

Possibilité pour le propriétaire de procéder, dans toute forêt de protection, à des travaux qui ont pour but de créer les équipements indispensables à la mise en valeur et à la protection de la forêt, sous réserve qu'ils ne modifient pas fondamentalement la destination forestière des terrains. Le propriétaire peut procéder à ces travaux sous réserve de l'application des lois et règlements et à condition que le directeur départemental de l'agriculture et de la forêt avisé deux mois à l'avance, par lettre recommandée, n'y ait pas fait opposition.

Possibilité pour les propriétaires et usagers, d'exercer, dans une forêt classée forêt de protection, qu'elle soit privée ou soumise au régime forestier, le droit de pâturage, dans les parties déclarées défensables en application soit du 3<sup>e</sup> alinéa de l'article R. 412-13 du code forestier pour les forêts privées, soit en application des articles L. 138-1 à L. 138-10 du code forestier pour les forêts soumises au régime forestier (art. R. 412-13, alinéa 2, du code forestier).

Possibilité pour le propriétaire d'établir un droit d'usage après y avoir été autorisé, soit par le préfet s'il s'agit d'une forêt privée, soit par le directeur de l'Office national des forêts s'il s'agit d'une forêt non domaniale soumise

arrégime forestier.

Possibilité pour le propriétaire d'exiger de l'Etat qu'il acquière sa propriété, s'il justifie que le classement le prive de la moitié du revenu normal qu'il tire de sa forêt. A défaut d'accord amiable entre le propriétaire et le ministre de l'Agriculture pour l'acquisition de la forêt, ce dernier avise le propriétaire d'avoir à se pourvoir devant le tribunal administratif. S'il est fait droit par le tribunal à la demande du propriétaire, le ministre de l'Agriculture procède à l'acquisition de la forêt.

En cas de désaccord sur le prix, il est procédé comme en matière d'expropriation.

(1) Le propriétaire d'une forêt de protection et figurant à un plan d'occupation des sols rendu public ou approuvé, comme espace boisé classé, est réputé avoir procédé à la demande d'autorisation possible de coupe au titre de l'article L. 110 (du code de l'urbanisme, lorsqu'il a soumis à l'approbation du projet, ou règlement d'exploitation ou aux demandes d'autorisations possibles de coupe. Il en est de même lorsque le propriétaire d'une forêt d'une forêt de protection figure sur le schéma d'aménagement ou l'adjonction d'un POS, a été pris en compte dans un plan ou un schéma de zone publique (art. R. 110 (et R. 110 (du code de l'urbanisme)).

# SERVITUDE AS1

\*\*\*\*

## SERVITUDE RESULTANT DE L'INSTAURATION DES PERIMETRES DE PROTECTION DES EAUX POTABLES ET MINERALES

\*\*\*\*

### I. - GENERALITES

Servitudes résultant de l'instauration de périmètres de protection des eaux destinées à la consommation humaine et des eaux minérales.

Protection des eaux destinées à la consommation humaine (art. L. 20 du code de la santé publique, modifié par l'article 7 de la loi n° 64-1245 du 16 décembre 1964; décret n° 61-859 du 1er août 1961 modifié par les décrets n° 67-1093 du 15 décembre 1967 et n° 89-3 du 3 janvier 1989).

Circulaire du 10 décembre 1968 (affaires sociales), *Journal officiel* du 22 décembre 1968.

Protection des eaux minérales (art. L. 736 et suivants du code de la santé publique).

Ministère de la solidarité, de la santé et de la protection sociale (direction générale de la santé, sous-direction de la protection générale et de l'environnement).

### II. - PROCEDURE D'INSTITUTION

#### A. - PROCEDURE

##### *Protection des eaux destinées à la consommation humaine*

Détermination des périmètres de protection du ou des points de prélèvement, par l'acte portant déclaration d'utilité publique des travaux de prélèvement d'eau destinée à l'alimentation des collectivités humaines.

Détermination des périmètres de protection autour de points de prélèvement existants, ainsi qu'autour des ouvrages d'adduction à l'écoulement libre et des réservoirs enterrés par actes déclaratifs d'utilité publique.

AS1 - 1/9

Les périmètres de protection comportent :

- le périmètre de protection immédiate
- le périmètre de protection rapprochée
- le cas échéant, le périmètre de protection éloignée (1).

Ces périmètres sont déterminés au vu du rapport géologique établi par un hydrologue agréé en matière d'hygiène publique, et en considération de la nature des terrains et de

leur perméabilité, et après consultation d'une conférence interservices au sein de laquelle siègent notamment des représentants de la direction départementale des affaires sanitaires et sociales, de la direction départementale de l'agriculture et de la forêt, de la direction départementale de l'équipement, du service de la navigation et du service chargé des mines, et après avis du conseil départemental d'hygiène et le cas échéant du Conseil supérieur d'hygiène de France.

#### *Protection des eaux minérales*

Détermination d'un périmètre de protection autour des sources d'eaux minérales déclarées d'intérêt public, par décret en Conseil d'Etat. Ce périmètre peut être modifié dans la mesure où des circonstances nouvelles en font connaître la nécessité (art. L. 736 du code de la santé publique).

(I) Chacun de Ces périmètres peut être constitué de plusieurs surfaces disjointes en fonction du contexte hydrogéologique.

### **B - INDEMNISATION**

#### *Protection des eaux destinées à la consommation humaine*

Les indemnités qui peuvent être dues à la suite de mesures prises pour la protection des eaux destinées à la consommation humaine sont fixées à l'amiable ou par les tribunaux judiciaires comme en matière d'expropriation (art. L. 20-I du code de la santé publique).

#### *Protection des eaux minérales*

En cas de dommages résultant de la suspension, de l'interruption ou de la destruction de travaux à l'intérieur ou en dehors du périmètre de protection, ou de l'exécution de travaux par le propriétaire de la source, l'indemnité due par celui-ci est réglée à l'amiable ou par les tribunaux en cas de contestation. Cette indemnité ne peut excéder le montant des pertes matérielles éprouvées et le prix des travaux devenus inutiles, augmentée de la somme nécessaire pour le rétablissement des lieux dans leur état primitif (art. L. 744 du code de la santé publique). Dépôt par le propriétaire de la source d'un cautionnement dont le montant est fixé par le tribunal et qui sert de garantie au paiement de l'indemnité (art. L. 745 du code de la santé publique).

### **C. - PUBLICITE**

#### *Protection des eaux destinées à la consommation humaine*

AS1 - 2/9

Publicité de la déclaration d'utilité publique des travaux de prélèvement d'eau.

#### *Protection des eaux minérales*

Publicité du décret en Conseil d'Etat d'institution du périmètre de protection.

## **III. - EFFETS DE LA SERVITUDE**

### **A. - PREROGATIVES DE LA PUISSANCE PUBLIQUE**

#### **1 Prérogatives exercées directement par la puissance publique**

#### *Protection des eaux destinées à la consommation humaine*

Acquisition en pleine propriété des terrains situés dans le périmètre de protection immédiate des points de prélèvement d'eau, des ouvrages d'adduction à écoulement libre et des réservoirs enterrés (art. L. 20 du code de la santé publique) (1), et clôture du périmètre de protection immédiate sauf dérogation.

### *Protection des eaux minérales*

Possibilité pour le préfet, sur demande du propriétaire d'une source d'eau minérale déclarée d'intérêt public, d'ordonner la suspension provisoire des travaux souterrains ou de sondage entrepris hors du périmètre, qui, s'avérant nuisibles à la source, nécessiteraient l'extension du périmètre (art. L. 739 du code de la santé publique).

Extension des dispositions mentionnées ci-dessus aux sources minérales déclarées d'intérêt public, auxquelles aucun périmètre n'a été assigné (art. L. 740 du code de la santé publique).

Possibilité pour le préfet, sur demande du propriétaire d'une source d'eau minérale déclarée d'intérêt public, d'interdire des travaux régulièrement entrepris, Si leur résultat constaté est de diminuer ou d'altérer la source. Le propriétaire du terrain est préalablement entendu mais l'arrêté préfectoral est exécutoire par provision sauf recours au tribunal administratif (art. L. 738 du code de la santé publique).

(1) Dans le cas de terrains dépendant du domaine de l'Etat, il est passé une convention de gestion (art. L. 51-1 du code du domaine public de l'état).

Possibilité à l'intérieur du périmètre de protection, pour le propriétaire d'une source déclarée d'intérêt public, de procéder sur le terrain d'autrui, à l'exclusion des maisons d'habitations et des cours attenantes, à tous les travaux nécessaires pour la conservation, la conduite et la distribution de cette source, lorsque les travaux ont été autorisés par arrêté préfectoral (art. L. 741 du code de la santé publique, modifié par les articles 3 et 4 du décret n° 84-896 du 3 octobre 1984).

L'occupation des terrains ne peut avoir lieu, qu'après qu'un arrêté préfectoral en a fixé la durée, le propriétaire du terrain ayant été préalablement entendu (art. L. 743 du code de la santé publique).

AS1 - 3/9

## 2 Obligations de faire imposées au propriétaire

### *Protection des eaux destinées à la consommation humaine*

Obligation pour le propriétaire d'un terrain situé dans un périmètre de protection rapprochée ou éloignée, des points de prélèvement d'eau, d'ouvrages d'adduction à écoulement libre ou des réservoirs enterrés, de satisfaire dans les délais donnés aux prescriptions fixées dans l'acte déclaratif d'utilité publique, en ce qui concerne les activités, dépôts et installations existants à la date de publication dudit acte (art. L. 20 du code de la santé publique).

## B. - LIMITATIONS AU DROIT D'UTILISER LE SOL

### **1 Obligations passives**

#### *Protection des eaux destinées à la consommation humaine*

##### a) *Eaux souterraines*

A l'intérieur du périmètre de protection immédiate, interdiction de toutes activités autres que celles explicitement prévues par l'acte déclaratif d'utilité publique (notamment entretien du captage).

A l'intérieur du périmètre de protection rapprochée, interdiction ou réglementation par l'acte d'utilité publique des activités, installations, dépôts et tous faits susceptibles d'entraîner une pollution de nature à rendre l'eau impropre à la consommation humaine.

A l'intérieur du périmètre de protection éloignée, réglementation possible par l'acte déclaratif d'utilité publique de tous faits, activités, installations et dépôts mentionnés ci-dessus.

b) *Eaux de surface* (cours d'eau, lacs, étangs, barrages réservoirs et retenues)

Interdictions et réglementations identiques à celles rappelées en a), en ce qui concerne les seuls périmètres de protection immédiate et rapprochée.

Dans le cas de barrages retenues créés pour l'alimentation en eau, des suggestions peuvent être proposées par le Conseil supérieur d'hygiène, quant aux mesures sanitaires à imposer en l'espèce (circulaire du 10 décembre 1968).

Acquisition en pleine propriété des terrains riverains de la retenue, sur une largeur d'au moins 5 mètres, par la collectivité assurant l'exploitation du barrage.

*Protection des eaux minérales*

Interdiction à l'intérieur du périmètre de protection de procéder à aucun travail souterrain ni sondage sans autorisation préfectorale (art. L. 737 du code de la santé publique).

## **2 Droits résiduels du propriétaire**

*Protection des eaux minérales*

AS1 - 4/9

Droit pour le propriétaire de terrains situés dans le périmètre de protection de procéder à des fouilles, tranchées pour extraction de matériaux ou tout autre objet, fondations de maisons, caves ou autres travaux à ciel ouvert, sous condition, Si le décret l'impose à titre exceptionnel, d'en faire déclaration au préfet un mois à l'avance (art. L. 737 du code de la santé publique) et d'arrêter les travaux sur décision préfectorale. Si leur résultat constaté est d'altérer ou de diminuer la source (art. L. 738 du code de la santé publique).

Droit pour le propriétaire de terrains situés hors périmètre de protection, de reprendre les travaux interrompus sur décision préfectorale, s'il n'a pas été statué dans le délai de six mois sur l'extension du périmètre (art. L. 739 du code de la santé publique).

Droit pour le propriétaire d'un terrain situé dans le périmètre de protection et sur lequel le propriétaire de la source a effectué des travaux, d'exiger de ce dernier l'acquisition dudit terrain s'il n'est plus propre à l'usage auquel il était employé ou s'il a été privé de la jouissance de ce terrain au-delà d'une année (art. L. 743 du code de la santé publique).

# CODE DE LA SANTE PUBLIQUE

## DES EAUX POTABLES (1)

(Ordonnance n° 58-1265 du 20 décembre 1958)

Art. L. 19 (Ordonnance n° 58-1265 du 20 décembre 1958). - Sans préjudice des dispositions des sections I et II du présent chapitre et de celles qui régissent les entreprises exploitant les eaux minérales, quiconque offre au public de l'eau en vue de l'alimentation humaine, à titre onéreux ou à titre gratuit et sous quelque forme que ce soit, y compris la glace alimentaire, est tenu de s'assurer que cette eau est propre à la consommation.

Est interdite pour la préparation et la conservation de toutes denrées et marchandises destinées à l'alimentation humaine l'utilisation d'eau non potable.

## Section I. - Des distributions publiques

Art. L. 20 (Ordonnance n° 58-1265 du 20 décembre 1958 et loi n° 64-1245 du 16 décembre 1964, art. 7). - En vue d'assurer la protection de la qualité des eaux, l'acte portant déclaration d'utilité publique des travaux de prélèvement d'eau destinée à l'alimentation des collectivités humaines détermine autour du point de prélèvement un périmètre de protection immédiate dont les terrains sont à acquérir en pleine propriété, un périmètre de protection rapprochée à l'intérieur duquel peuvent être interdits ou réglementés toutes activités et tous dépôts ou installations de nature à nuire directement- ou indirectement à la qualité des eaux et, le cas échéant, un périmètre de protection éloigné à l'intérieur duquel peuvent être réglementés les activités, installations et dépôts ci-dessus visés.

Un décret en Conseil d'Etat détermine les conditions d'application de l'alinéa précédent.

L'acte portant déclaration d'utilité publique des travaux de prélèvement d'eau destinée à l'alimentation des collectivités humaines détermine, en ce qui concerne les activités, dépôts et installations existant à la date de sa publication, les délais dans lesquels il devra être satisfait aux conditions prévues par le présent article et par le décret prévu ci-dessus.

Des actes déclaratifs d'utilité publique peuvent, dans les mêmes conditions, déterminer les périmètres de protection autour des points de prélèvements existants, ainsi qu'autour des ouvrages d'adduction à écoulement libre et des réservoirs enterrés.

Art. L. 20-1 (Loi n° 64-1245 du 16 décembre 1964, art. 8). - Les indemnités qui peuvent être dues aux propriétaires ou occupants de terrains compris dans un périmètre de protection de prélèvement d'eau destinée à l'alimentation des collectivités humaines, à la suite de mesures prises pour assurer la protection de cette eau, sont fixées selon les règles applicables en matière d'expropriation pour cause d'utilité publique.

Art. L. 21 (Ordonnance n° 58-1265 du 20 décembre 1958). - Tout concessionnaire d'une distribution d'eau potable est tenu, dans les conditions fixées par un règlement d'administration publique, de faire vérifier la qualité de l'eau qui fait l'objet de cette distribution.

Les méthodes de correction à mettre éventuellement en œuvre doivent être approuvées par le ministre de la santé publique et de la population, sur avis motivé du Conseil supérieur d'hygiène publique de France.

Art. L. 22 (Ordonnance n° 58-1265 du 20 décembre 1958). - Si le captage et la distribution d'eau potable sont faits en régie, les obligations prévues à l'article L. 21 incombent à la collectivité intéressée avec le concours du bureau d'hygiène s'il en existe un dans la commune et sous la surveillance du directeur départemental de la santé.

Les mêmes obligations incombent aux collectivités en ce qui concerne les puits publics, sources, nappes souterraines ou superficielles ou cours d'eau servant à l'alimentation collective des habitants. En cas d'inobservation par une collectivité des obligations énoncées au présent article, le préfet, après mise en demeure restée sans résultat, prend les mesures nécessaires. Il est procédé à ces mesures aux frais des communes.

Art. L. 23 (Ordonnance n° 58-1265 du 20 décembre 1958). - En cas de condamnation du concessionnaire par application des dispositions de l'article L. 46, le ministre de la santé publique et de la population peut, après avoir entendu le concessionnaire et demandé l'avis du conseil municipal, prononcer la déchéance de la concession, sauf recours devant la juridiction administrative. La décision du ministre est prise après avis du Conseil supérieur d'hygiène publique de France.



## **Section II. - Des distributions privées**

Art. L. 24 (*Ordonnance n° 58-1265 du 20 décembre 1958*). - L'embouteillage de l'eau destinée à la consommation publique, ainsi que le captage et la distribution d'eau d'alimentation humaine par un réseau d'adduction privé sont soumis à l'autorisation du préfet.

Cette autorisation peut être suspendue ou retirée par le préfet dans les conditions déterminées par le règlement d'administration publique prévu à l'article L. 25-1 du présent code.

(1) Voir décret n° 89-3 du 3 janvier 1989 (*J.O.* du 4 janvier 1989).

## **Section III. - Dispositions communes**

AS1 – 6/9

Art. L. 25 (*Ordonnance n° 58-1265 du 20 décembre 1958*). - Sont interdites les aménées par canaux à ciel ouvert d'eau destinée à l'alimentation humaine, à l'exception de celles qui, existant à la date du 30 octobre 1935, ont fait l'objet de travaux d'aménagement garantissant que l'eau livrée est propre à la consommation.

Art. L. 25-1 (*Ordonnance n° 58-1265 du 20 décembre 1958*),- Un règlement d'administration publique pris après avis du Conseil supérieur d'hygiène publique de France déterminera les modalités d'application des dispositions du présent chapitre et notamment celles du contrôle de leur exécution, ainsi que les conditions dans lesquelles les personnes ou entreprises visées par lesdites dispositions devront rembourser les frais de ce contrôle (1).

(1) Voir décret n° 89-3 du 3 janvier 1989 (*J.O.* du 4 janvier 1989).

## SOURCES D'EAUX MINERALES

### Section I. - Déclaration d'intérêt public des sources, des servitudes et des droits qui en résultent

Art. L. 735. - Les sources d'eaux minérales peuvent être déclarées d'intérêt public, après enquête, par décret pris en Conseil d'État.

Art. L. 736. - Un périmètre de protection peut être assigné, par décret pris dans les formes établies à l'article précédent, à une source déclarée d'intérêt public.

Ce périmètre peut être modifié si de nouvelles circonstances en font reconnaître la nécessité.

Art. L. 737. - Aucun sondage, aucun travail souterrain ne peuvent être pratiqués, dans le périmètre de protection d'une source d'eau minérale déclarée d'intérêt public, sans autorisation préalable.

A l'égard des fouilles, tranchées pour extraction de matériaux ou tout autre objet, fondations de maisons, caves ou autres travaux à ciel ouvert, le décret qui fixe le périmètre de protection peut exceptionnellement imposer aux propriétaires l'obligation de faire, au moins un mois à l'avance, une déclaration au préfet, qui en délivrera récépissé.

Art. L. 738. - Les travaux énoncés à l'article précédent et entrepris, soit en vertu d'une autorisation régulière, soit après une déclaration préalable, peuvent, sur la demande du propriétaire de la source, être interdits par le préfet, si leur résultat constaté est d'altérer ou de diminuer la source. Le propriétaire du terrain est préalablement entendu.

L'arrêté du préfet est exécutoire par provision, sauf recours au tribunal administratif et au Conseil d'État par la voie contentieuse.

Art. L. 739. - Lorsque, à raison de sondages ou de travaux souterrains entrepris en dehors du périmètre et jugés de nature à altérer ou diminuer une source minérale déclarée d'intérêt public, l'extension du périmètre paraît nécessaire, le préfet peut, sur la demande du propriétaire de la source, ordonner provisoirement la suspension des travaux.

Les travaux peuvent être repris si, dans le délai de six mois, il n'a pas été statué sur l'extension du périmètre.

Art. L. 740. - Les dispositions de l'article précédent s'appliquent à une source minérale déclarée d'intérêt public, à laquelle aucun périmètre n'a été assigné.

Art. L. 741 (*Décret n° 84-896 du 3 octobre 1984, art. 3*). - Dans l'intérieur du périmètre de protection, le propriétaire d'une source déclarée d'intérêt public a le droit de faire dans le terrain d'autrui, à l'exception des maisons d'habitation et des cours attenantes, tous les travaux de captage et d'aménagement nécessaires pour la conservation, la conduite et la distribution de cette source, lorsque ces travaux ont été autorisés (1).

Le propriétaire du terrain est entendu dans l'instruction.

Art. L. 742. - Le propriétaire d'une source d'eau minérale déclarée d'intérêt public peut exécuter, sur son terrain, tous les travaux de captage et d'aménagement nécessaires pour la conservation, la conduite et la distribution de cette source, un mois après la communication faite de ses projets au préfet.

En cas d'opposition par le préfet, le propriétaire ne peut commencer ou continuer les travaux qu'après autorisation du ministre de la santé publique et de la population.

A défaut de cette décision dans le délai de trois mois, le propriétaire peut exécuter les travaux.

Art. L. 743. - L'occupation d'un terrain compris dans le périmètre de protection, pour l'exécution des travaux prévus par l'article L. 741 ne peut avoir lieu qu'en vertu d'un arrêté du préfet, qui en fixe la durée.

Lorsque l'occupation d'un terrain compris dans le périmètre prive le propriétaire de la jouissance du revenu au-delà du temps d'une année ou lorsque, après les travaux, le terrain n'est plus propre à l'usage auquel il était employé, le propriétaire dudit terrain peut exiger du propriétaire de la source l'acquisition du terrain occupé ou dénaturé. Dans ce cas, l'indemnité est réglée suivant les formes prescrites par les décrets des 8 août et 30 octobre 1935. Dans aucun cas, l'expropriation ne peut être provoquée par le propriétaire de la source.

Art. L. 744. - Les dommages dus par suite de suspension, interdiction ou destruction de travaux dans les cas prévus aux articles L. 738, L. 739 et L. 740 ci-dessus, ainsi que ceux dus à raison de travaux exécutés en vertu des articles L. 741 et L. 743 sont à la charge du propriétaire de la source. L'indemnité est réglée à l'amiable ou par les tribunaux.

Dans les cas prévus par les articles L. 738, L. 739 et L. 740 ci-dessus, l'indemnité due par le propriétaire de la source ne peut excéder le montant des pertes matérielles qu'à éprouvées le propriétaire du terrain et le prix des travaux devenus inutiles, augmenté de la somme nécessaire pour le rétablissement des lieux dans leur état primitif.

(l) L'autorisation mentionnée à l'article L. 741 fait l'objet d'une décision du commissaire de la République de département du lieu des travaux (*Décret n° 84-896 du 3 octobre 1984, art. 4*).

Art. L. 745. - Les décisions concernant l'exécution ou la destruction des travaux sur le terrain d'autrui ne peuvent être exécutées qu'après le dépôt d'un cautionnement dont l'importance est fixée par le tribunal et qui sert de garantie au paiement de l'indemnité dans les cas énumérés en l'article précédent.

AS1 - 8/9

L'Etat, pour les sources dont il est propriétaire, est dispensé du cautionnement.

Art. L. 746. - (*Abrogé par ordonnance n° 58-997 du 23 octobre 1958, art. 56.*)

PREFECTURE DES YVELINES

ARRETE N° 86-400

LE PREFET, COMMISSAIRE de la REPUBLIQUE  
du Département des YVELINES,

VU le Code de l'Urbanisme et notamment son article R.111-3 ;

VU l'arrêté préfectoral du 25 avril 1967, portant création de l'Inspection Générale des Carrières ;

VU l'arrêté en date du 2 mai 1983, prescrivant la mise à l'enquête publique du projet de délimitation des zones de risques liés aux anciennes carrières souterraines, sur les territoires des communes de : ABLIS, ANDRESY, AUBERGENVILLE AULNAY-SUR-MAULDRE, BAZEMONT, BENNECOURT, BOENVILLE-LE-GAILLARD, BOIS D'ARCY, BOUAFLE, BOUGIVAL, BOURDONNE, LES BREVIAIRES, CARRIERES-SOUS-POISSY, CARRIERES-SUR-SEINE, LA CELLE-SAINT-CLOUD, CERNAY-LA-VILLE, CHANTELOUP-LES-VIGNES, CHAPET, CHATEAU CHATEAUFORT, CHAVENAY, LES CLAYES-SOUS-BOIS, COIGNIERES, COMBLANS-SAINTE-HONORINE CRESPIERES, DAMPIERRE-EN-YVELINES, DAVRON, EMANCS, LES ESSARTS-LE-ROI, EVEQUEMONT FEUCHEROLLES, GAILLON-SUR-MONTCIENT, GARANCIERES, GAZERAN, GOMMECOURT, GOUSSONVILLE GUYANCOURT, HARDRICOURT, HERMERAY, HOUDAN, HOUILLES, ISSOU, JEUPOSSE, JOUY-MAUVYSSIN, JUZIERS, LEVIS-SAINTE-NON, LINAY, LONGVILLIERS, LOUVECIENNES, MAGNY-LES-HAMEAUX, MAINCOURT-SUR-YVEITE, MAISONS-LAFFITTE, MANTES-LA-JOLIE, MAREIL-SUR-MALLOIN MARLY-LE-ROI, MAULE, MAURECOURT, MEDAN, MERE, MERICOURT, LE MESNIL-LE-ROI, LE MESNIL-SAINTE-DENIS, MEULAN, MEZIERES-SUR-SEINE, MEZY-SUR-SEINE, MONTCHAUVEY, MONTESSON, MONTIGNY-LE-BRETONNEUX, MOUSSEUX-SUR-SEINE, ORCEMONT, LE PECQ, LE FERRAY-EN-YVELINES, POISSY, LE PORT-NARLY, PORT-VILLES, RAIZEUX, RAMBOUILLET, ROCHEFORT-EN-YVELINES, ROLLEBOISE, SAINT-ARNOULT-EN-YVELINES, SAINT-FORGET, SAINT-GERMAIN-EN-LAYE, SAINT-HILARION, SAINT-LAMBERT, SAINT-LEGER-EN-YVELINES, SAINT-NOM LA-BRETECHE, SARTROUVILLE, SONCHAMP, THIVERVAL-GRIGNON, THOIRY, TRAPPES, TRIEL-SUR-SEINE, VAUX-SUR-SEINE, VERNUILLET, LA VERRIERE, VILLENES-SUR-SEINE, VILLEPREUX, VIROFLAY ;

VU les résultats de l'enquête publique qui s'est déroulée du 24 mai au 18 juin 1983 inclus, et les conclusions de la commission d'enquête ;

VU l'avis des conseils municipaux des communes concernées par l'enquête publique ;

VU l'arrêté en date du 17 octobre 1984, prescrivant une enquête publique complémentaire sur le territoire des communes de : BOUAFLE, CHAPET, CHAVENAY, COIGNIERES, LONGVILLIERS, MANTES-LA-JOLIE, MONTESSON, LE FERRAY-EN-YVELINES, RAIZEUX, ROCHEFORT-EN-YVELINES, SARTROUVILLE, VAUX-SUR-SEINE, VILLENES-SUR-SEINE

VU les résultats de l'enquête publique qui s'est déroulée du 2 au 17 novembre 1984 inclus et les conclusions du Commissaire Enquêteur ;

.../...

VU l'avis des conseils municipaux des communes concernées par l'enquête publique ;

CONSIDERANT le danger présenté par l'existence sous les zones urbanisées d'anciennes carrières souterraines abandonnées sans consolidation ;

CONSIDERANT la nécessité de faire procéder au confortement de ces carrières, notamment sous les constructions ;

CONSIDERANT que l'Inspection Générale des Carrières, service public interdépartemental, dispose des moyens nécessaires pour émettre des avis techniques sur la présence de carrières et la nature des travaux à effectuer pour protéger les biens et les personnes, et constater l'exécution des dits travaux ;

VU le rapport du Directeur Régional de l'Industrie et de la Recherche, Inspecteur Général des Carrières ;

SUR proposition du Secrétaire Général de la Préfecture ;

- A R R E T E -

Article 1er - En application de l'article R.111-3 du Code de l'Urbanisme, les zones de risques liés à la présence d'anciennes carrières abandonnées sont délimitées dans chacune des communes susvisées, conformément aux plans annexés au présent arrêté.

Article 2 - A l'intérieur de ces zones, les autorisations d'occupation et d'utilisation du sol peuvent être soumises à des conditions spéciales de nature à assurer la stabilité des constructions. Le bénéficiaire du permis de construire est tenu de se conformer, préalablement à la réalisation de la construction projetée, aux conditions spéciales qui lui sont prescrites. Peuvent notamment être imposés : le comblement des vides, les consolidations souterraines, les fondations profondes. Dans les cas où la nature du sous-sol est incertaine, une campagne de reconnaissance pourra être prescrite préalablement à la définition des travaux nécessaires.

Article 3 - L'arrêté sera notifié à Mess et MM. les Maires des communes de : ABLIS, ANDRESY, AUBERGENVILLE, AULNAY-SUR-MAULDRE, BAZEMONT, BENNECOURT, BOINVILLE-LE-GAILLARD, BOIS D'ARCY, BOUAFLE, BOUGIVAL, BOURDONNE, LES BREVIAIRES, CARRIERES-SOUS-POISSY, CARRIERES-SUR-SEINE, LA CELLE-SAINT-CLOUD, CERNAY-LA-VILLE, CHANTELOUP-LES-VIGNES, CHAPET, CHATEAUFORT, CHATOU, CHAVENAY, LES CLAYES-SOUS-BOIS, COIGNIERES, COMFLANS-SAINTE-HONORINE, CRESPIERES, DAMPIERRE-EN-YVELINES, DAVRON, EMANCE, LES EISARTS-LE-ROI, ENDOUENMONT, FEUCHEROLLES, GAILLON-SUR-MONTCIENT, GARANCIERES, GAZERAN, ISSOU, JEUFOSSÉ, JOUY-MAUVOISIN, JUEIERS, LEVIS-SAINTE-NON, LIMAY, LONGVILLIERS, LOUVECIENNES, MAGNY-LES-HAMEAUX, MAINCOURT-SUR-YVETTE, MAISONS-LAFFITTE, MANTES-LA-JOLIE, MAREIL-SUR-MAULDRE, MARLY-LE-ROI, MAULE, MAURECOURT, MEDAN, MERE, MERICOURT, LE MESNIL-LE-ROI, LE MESNIL-SAINTE-DENIS, MEULAN, MEZIERES-SUR-SEINE, MEZY-SUR-SEINE, MONTECHAUVEY, MONTESSON, MONTIGNY-LE-BRETONNEUX, MOUSSEAUX-SUR-SEINE, ORCEMONT, LE PECQ, LE PERRAY-EN-YVELINES, POISSY, LE PORT-MARLY, PORT-VILLET, RAIZEUX, RAMBOUILLET, ROCHFORD-EN-YVELINES, ROLLEBOISE, SAINT-ARNOULT-EN-YVELINES, SAINT-FORGET, SAINT-GERMAIN-EN-LAYE, SAINT-HILARION, SAINT-LAMBERT, SAINT-LEGER-EN-YVELINES, SAINT-NOM-LA-BRETECHE, SARTROUVILLE, SONCHAMP, THIVERVAL-GRIGNON, THOIRY, TRAPPES, TRIEL-SUR-SEINE, VAUX-SUR-SEINE, VERNICUILLET, LA VERRIERE, VILLENNES-SUR-SEINE, VILLEPREUX, VIROFLAY, COMNECOURT, COUSSONVILLE, GUYANCOURT, HARDRICOURT, HERMERAY, HODAN, HOUILLES.

.../...

Ampliation en sera adressée à :

- M. le Directeur Départemental de l'Équipement,
- M. le Directeur Régional de l'Industrie et de la Recherche,  
Inspecteur Général des Carrières,
- M. le Directeur Départemental de l'Agriculture et de la Forêt,
- MM. les Commissaires-Adjoints de la République des Arrondissements  
de VERSAILLES, SAINT-GERMAIN-EN-LAYE, MANTES-LA-JOLIE et RAMBOUILLET

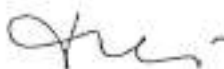
Article 4 - Le présent arrêté sera publié au Recueil des Actes Administratifs du Département. Le public pourra en prendre connaissance en Préfecture, dans les Sous-Préfectures, à l'Inspection Générale des Carrières - 50, rue Révilly - 78000 VERSAILLES, ainsi que dans les mairies des communes concernées.

Article 5 - M. le Secrétaire Général de la Préfecture des Yvelines,  
M. le Directeur Régional de l'Industrie et de la Recherche,  
M. le Directeur Départemental de l'Équipement,  
Meses et MM. les Maires,

sont chargés, chacun en ce qui le concerne, de l'exécution du présent arrêté.

FAIT à VERSAILLES, le 5 Août 1986

LE PREFET, COMMISSAIRE de la REPUBLIQUE  
du Département des YVELINES,



Jean-Pierre DELPONT.

POUR AMPLIATION

LE PREFET, COMMISSAIRE de la REPUBLIQUE  
du Département des YVELINES  
et par délégation,  
l'Attaché, Chef de Bureau,



Catherine SCHMITZ



COPIE



PRÉFECTURE DES YVELINES

ARRÊTE N° 10-098 /DRE

DIRECTION DE LA RÉGLEMENTATION  
ET DES ÉLECTIONS  
Bureau de l'environnement et des enquêtes publiques

LA PREFÈTE DES YVELINES,  
OFFICIER DE LA LÉGION D'HONNEUR,

Autorisation de prélèvement et d'utilisation de l'eau en vue de la consommation humaine.  
Déclarations d'utilité publique des périmètres de protection et des travaux de dérivation des eaux souterraines  
relatifs au forage n° 256 3X 0022,  
situé sur le territoire de la commune de ROCHEFORT-EN-YVELINES.

VU le Code de la Santé publique et notamment les articles L.1321-1 à L.1321-10 et R.1321-1 à R. 1321-61,

VU le Code de l'Environnement et notamment les articles L.211-1 à L.211-13, L.214-1 à L.214-6, L.214-8 et L.215-13, R.214-1 à R.214-6 et R.214-53,

VU le Code Minier et notamment l'article 131,

VU l'arrêté ministériel du 11 septembre 2003 modifié portant application du décret n° 96-102 du 2 février 1996 et fixant les prescriptions générales applicables aux sondages, forages, création de puits ou d'ouvrage souterrain soumis à déclaration en application des articles L.214-1 à 6 du Code de l'environnement et relevant de la rubrique 1.1.1.0 de la nomenclature annexée au décret n° 93-743 du 29 mars 1993 modifié,

VU l'arrêté ministériel du 11 septembre 2003 modifié portant application du décret n° 96-102 du 2 février 1996 et fixant les prescriptions générales applicables aux prélèvements soumis à autorisation en application des articles L.214-1 à 6 du Code de l'environnement et relevant des rubriques 1.1.2.0, 1.2.1.0, 1.2.2.0 ou 1.3.1.0 de la nomenclature annexée au décret n° 93-743 du 29 mars 1993 modifié,

VU l'arrêté ministériel du 1er juillet 2004 fixant les règles techniques et de sécurité applicables au stockage de produits pétroliers dans les lieux non visés par la législation des installations classées ni la réglementation des établissements recevant du public,

VU l'arrêté ministériel du 11 janvier 2007 relatif aux limites et références de qualité des eaux brutes et des eaux destinées à la consommation humaine mentionnées aux articles R. 1321-2, R. 1321-3, R. 1321-7 et R. 1321-38 du code de la santé publique,

VU l'arrêté ministériel du 11 janvier 2007 modifié, relatif au programme de prélèvements et d'analyses du contrôle sanitaire pour les eaux fournies par un réseau de distribution, pris en application des articles R. 1321-10, R. 1321-15 et R. 1321-16 du code de la santé publique,

VU l'arrêté ministériel du 20 juin 2007 relatif à la constitution du dossier de la demande d'autorisation d'utilisation d'eau destinée à la consommation humaine mentionnée aux articles R.1321-6 à R.1321-12 et R.1321-42 du code de la santé publique,

VU la circulaire ministérielle du 28 mars 2000 modifiée relative aux produits et procédés de traitement des eaux destinées à la consommation humaine,

VU l'arrêté préfectoral SE-09-94 du 23 juillet 2009, relatif au quatrième programme d'action à mettre en œuvre en vue de la protection des eaux contre les nitrates d'origine agricole,

.../...

VU les délibérations de la commune de Rochefort en date des 20 novembre 1997 et du Syndicat Intercommunal pour l'Adduction de l'Eau dans la Région d'Ablis en date du 15 décembre 2005 et du 27 septembre 2007,

VU le dossier de demande d'autorisation d'utiliser l'eau du forage 256 3X 0022 en vue de la consommation humaine déposé par le syndicat Intercommunal d'Adduction d'Eau Potable de la Région d'Ablis, en date du 5 février 2007,

VU le rapport de l'hydrogéologue agréé en matière d'hygiène publique, relatif à l'instauration des périmètres de protection en date d'octobre 2007,

VU les résultats de l'enquête publique qui s'est déroulée du 17 novembre 2009 au 5 décembre 2009,

VU le rapport et les conclusions du commissaire enquêteur déposés le 14 janvier 2010,

VU l'avis favorable émis par le conseil départemental de l'environnement et des risques sanitaires et technologiques des Yvelines en date du 8 mars 2010,

CONSIDERANT que l'eau brute du forage 256 3X 0022 de Rochefort en Yvelines ne peut être distribuée sans traitement,

CONSIDERANT que les besoins en eau destinée à la consommation humaine de la commune de Rochefort en Yvelines énoncés à l'appui du dossier sont justifiés,

CONSIDERANT qu'il y a lieu de mettre en conformité avec la législation les installations de production et de distribution des eaux destinées à la consommation humaine sur la commune de Rochefort en Yvelines,

VU le rapport de Monsieur le Directeur Départemental des Affaires Sanitaires et Sociales,

Sur proposition du Secrétaire Général de la Préfecture des Yvelines,

#### ARRETE

##### ARTICLE 1 :

Dans la suite de l'arrêté, le forage 256 3X 0022 sera désigné sous le terme «le forage».  
Le Syndicat Intercommunal d'Adduction d'Eau Potable de la Région d'Ablis sera désigné sous le terme «le demandeur».

##### Chapitre I: Prélèvement de l'eau, Déclaration d'Utilité Publique de dérivation des eaux

##### ARTICLE 2 : AUTORISATION DE PRELEVEMENT D'EAU

Le demandeur est autorisé à prélever et à dériver une partie des eaux souterraines au niveau du captage de la commune de Rochefort en Yvelines dans les conditions fixées par le présent arrêté.

##### ARTICLE 3 : DECLARATION D'UTILITE PUBLIQUE

Sont déclarés d'utilité publique au bénéfice du demandeur les travaux réalisés en vue de la dérivation des eaux souterraines pour la consommation humaine à partir du forage, situé sur la commune de Rochefort-en-Yvelines.

##### ARTICLE 4: CARACTERISTIQUES, LOCALISATION ET AMENAGEMENT DU CAPTAGE

L'ouvrage de captage est situé sur la commune de Rochefort-en-Yvelines, sur la parcelle cadastrée n° 465 section C.

Les coordonnées topographiques Lambert (zone II étendu) de la station de pompage sont :  
X = 574,475, Y = 2398,337 et Z = + 100 m



Son numéro d'identification nationale est 256 3X 0022.  
Sa profondeur est de 70 m. Il capte la nappe de la Craie du Sénonien.

Afin d'éviter la contamination des eaux souterraines :

- \* un clapet anti-retour est installé,
- \* la margelle d'une hauteur supérieure à 50 cm et le capot du forage sont réalisés de façon à empêcher toute infiltration des eaux de ruissellement,
- \* le sol est rendu étanche autour de l'ouvrage sur une distance de 2,5 m et présente une pente favorisant l'écoulement des eaux loin de l'ouvrage.

Tout projet de modification du dispositif de prélèvement en eaux souterraines est signalé à la DDASS et au service de police de l'eau de la Direction Départementale de l'Équipement et de l'Agriculture (DDEA).

En cas d'arrêt momentané d'exploitation de l'ouvrage de prélèvement en eau souterraine, le demandeur s'assure que le forage ne peut être contaminé par des eaux superficielles. De la même façon, si le forage se trouve non équipé de son groupe de pompage, il est fermé par un capot cadenassé.

#### ARTICLE 5 : CONDITIONS DE PRELEVEMENT

Les débits maximum d'exploitation autorisés sont :  
Débit de prélèvement annuel de 380 000 m<sup>3</sup>/an,  
Débit de prélèvement maximum instantané de 50 m<sup>3</sup>/h.

Les installations disposent d'un système de comptage permettant de vérifier en permanence ces valeurs conformément à l'article L.214-8 du Code de l'Environnement. Le dispositif de comptage est régulièrement entretenu aux frais du demandeur.

Le demandeur note les prélèvements mensuels sur un registre qu'il tient à la disposition des services chargés de la police de l'eau.

Les résultats de ces mesures sont communiqués annuellement au service de la police de l'eau de la DDEA et conservés 3 ans à disposition. Les incidents d'exploitation sont eux aussi consignés.

Les dispositions prévues pour que ce prélèvement ne puisse dépasser le volume annuel autorisé ainsi que les appareils de contrôle nécessaires sont soumis par le demandeur à l'agrément du Directeur Départemental de l'Équipement et de l'Agriculture.

Le Préfet peut limiter les usages de l'eau pour faire face, notamment, à une menace ou aux conséquences d'accidents de sécheresse, d'inondation ou de risque de pécurie.

#### Chapitre II : Traitement, Distribution de l'Eau et Autorisation

##### ARTICLE 6 :

###### ARTICLE 6-1 :

Le demandeur est autorisé à utiliser en vue de la consommation humaine, l'eau du forage sous réserve qu'elle fasse l'objet d'un traitement tel que mentionné à l'article 6-2.

###### ARTICLE 6-2 :

L'installation de traitement de l'eau du forage est équipée et dimensionnée pour traiter un débit maximal de 50 m<sup>3</sup>/h, selon la filière suivante :

- Désinfection par chloration (chlore gazeux).

La chloration est effectuée au refoulement et non plus à la crépine. Un robinet de prélèvement d'eau brute est mis en place. Ces travaux sont effectués dans un délai de 4 mois.

L'eau du forage est stockée dans le réservoir de Rochefort en Yvelines, lieu-dit "butte de la justice", avant distribution à la population.

Tous les robinets de prélèvement sont étiquetés.

Le demandeur utilise :

- des matériaux entrant en contact de l'eau conformes aux dispositions de l'article R.1321-48 du code de la santé publique, dans les installations nouvelles ou parties de réseaux faisant l'objet de rénovation.
- des produits et procédés de traitement de l'eau conformes aux dispositions de l'article R.1321-50 du code de la santé publique.

En cas de renouvellement des produits de traitement, la conformité sanitaire des produits utilisés est transmise à la DDASS dans un délai de deux mois. La transmission à la DDASS ne s'applique pas au chlore gazeux utilisé pour la désinfection de l'eau.

Le demandeur met tout en œuvre pour distribuer en permanence une eau conforme à la réglementation en vigueur. Toute modification de traitement fait l'objet d'une autorisation préfectorale au préalable.

#### ARTICLE 7 : CONTROLE SANITAIRE ET SURVEILLANCE

##### ARTICLE 7.1 : CONTROLE SANITAIRE

Le contrôle sanitaire est réalisé aux frais du demandeur suivant la fréquence imposée par le code de la santé publique et ses arrêtés d'application. La Direction Départementale des Affaires Sanitaires et Sociales peut moduler les fréquences du contrôle, au vu des résultats d'analyses.

##### ARTICLE 7.2 : SURVEILLANCE

###### • Article 7-2-1

Conformément à l'article R.1321-23 du code de la santé publique, le demandeur est tenu de surveiller en permanence la qualité des eaux destinées à la consommation humaine.

Cette surveillance comprend :

- la vérification régulière des mesures prises pour la protection de la ressource utilisée et du fonctionnement des installations ;
- un programme de test et analyses effectués sur des points déterminés en fonction des dangers identifiés que peuvent présenter les installations ;
- la tenue d'un fichier sanitaire recueillant l'ensemble des informations collectées à ce titre. Ce fichier, consultable par la DDASS, présente en particulier et dans un ordre chronologique, les dates de vérification du fonctionnement des installations de production et de traitement de l'eau, les opérations de maintenance, ainsi que les achats de consommables.

Dans le cadre de la surveillance, le demandeur veille au bon fonctionnement et à l'entretien des systèmes de production, de traitement et de distribution d'eau. Il est responsable de la qualité de l'eau utilisée.

###### • Article 7-2-2

Conformément à l'article R.1321-25 du code de la santé publique, le demandeur adresse au préfet chaque année, un bilan de fonctionnement du système de production et de distribution d'eau, comprenant notamment le programme de surveillance, les travaux réalisés et les modifications du programme de surveillance pour l'année suivante.

#### ARTICLE 8 :

Tout incident ou accident susceptible de porter atteinte à la qualité de l'eau captée, sur le forage, ses équipements ou ses périmètres de protection, doit être porté à la connaissance du préfet. Le demandeur inspecte les ouvrages aussi souvent que de besoin.

### Chapitre III : Déclaration d'Utilité Publique des périmètres de protection

**ARTICLE 9** : Sont déclarés d'utilité publique au bénéfice du demandeur :

- La création de périmètres de protection immédiate, rapprochée et éloignée, autour des ouvrages de captage et l'institution des servitudes associées pour assurer la protection de l'ouvrage et de la qualité de l'eau;

- La cessibilité et l'acquisition des terrains nécessaires à l'instauration du périmètre de protection immédiate du captage. Le Syndicat est autorisé à acquérir en pleine propriété soit à l'amiable, soit par voie d'expropriation dans un délai de 5 ans à compter de la signature du présent arrêté, ces dits terrains, ou à obtenir une convention de gestion lorsque ces terrains appartiennent à une collectivité publique.

**ARTICLE 10** : PERIMETRES DE PROTECTION DU CAPTAGE

Des périmètres de protection immédiate, rapprochée et éloignée sont établis autour des installations de captage. Ces périmètres s'étendent conformément aux indications des plans parcellaires joints au présent arrêté en annexe IV.

**ARTICLE 10.1** : PERIMETRE DE PROTECTION IMMEDIATE

Le périmètre de protection immédiate est constitué de la parcelle cadastrée 465 section C de la commune de Rochefort en Yvelines et a pour superficie 480 m<sup>2</sup>.

Des servitudes sont instituées sur les terrains du périmètre de protection immédiate suivant les prescriptions mentionnées en annexe I du présent arrêté. La mise à jour des arrêtés préfectoraux des installations, activités, et autres ouvrages soumis à autorisation sera effectuée au regard des servitudes afférentes aux périmètres de protection définies dans le présent arrêté.

Le terrain du périmètre de protection immédiate est, et demeure, la propriété du demandeur ou fait l'objet d'une convention de gestion si ce terrain dépend du domaine public de l'Etat.

**ARTICLE 10.2** : PERIMETRE DE PROTECTION RAPPROCHEE

Le périmètre de protection rapprochée est constitué des parcelles cadastrées de la commune de Rochefort en Yvelines suivantes et des voies de communication qui les traversent (annexe IV) :

- Section B : 112,

- Section C : 164, 165, 167 à 170, 172 à 178, 183 à 185, 187, 188, 221, 225, 226, 507, 508, 566 à 570, 573, 668 à 682, 691, 692, 695, 696, 768 à 778,

- Section ZA : 5,6,

Ce périmètre a pour superficie 18,5 ha.

Des servitudes sont instituées sur les terrains du périmètre de protection rapprochée suivant les prescriptions mentionnées en annexe II du présent arrêté. La mise à jour des arrêtés préfectoraux des installations, activités, et autres ouvrages soumis à autorisation sera effectuée au regard des servitudes afférentes aux périmètres de protection définies dans le présent arrêté.

**ARTICLE 10.3** : PERIMETRE DE PROTECTION ELOIGNEE

Un périmètre de protection éloignée est instauré sur la commune de Rochefort en Yvelines selon le plan parcellaire joint en annexe IV.

Des servitudes sont instituées sur les terrains du périmètre de protection éloignée suivant les prescriptions mentionnées en annexe III du présent arrêté. La mise à jour des arrêtés préfectoraux des installations, activités, et autres ouvrages soumis à autorisation sera effectuée au regard des servitudes afférentes aux périmètres de protection définies dans le présent arrêté.

**ARTICLE 10.4 : DISPOSITIONS COMMUNES AUX PERIMETRES DE PROTECTION IMMEDIATE, RAPPROCHES ET ELOIGNEE**

Toutes mesures devront être prises pour que le demandeur, la commune de Rochefort en Yvelines, la Direction Départementale des Affaires Sanitaires et Sociales et la police de l'eau soient avisés sans retard de tout accident entraînant le déversement de substances liquides ou solubles à l'intérieur des périmètres de protection, y compris sur les portions de voies de communication traversant ou jouxtant les périmètres de protection.

La création de tout nouveau captage destiné à l'alimentation en eau potable dans les périmètres de protection rapprochée et éloignée doit faire l'objet d'une nouvelle autorisation au titre des codes de l'Environnement et de la Santé Publique et d'une nouvelle déclaration d'utilité publique des périmètres de protection.

La création de tout nouveau captage destiné à l'alimentation en eau potable dans le PPI doit faire l'objet d'une nouvelle autorisation au titre des codes de l'Environnement et de la Santé Publique. Dans ce cas, les périmètres de protection ne sont pas modifiés si le pompage de ce nouveau captage n'entraîne pas de modification du tracé des périmètres, après avis de l'hydrogéologue agréé.

**Chapitre IV : Dispositions Diverses**

**ARTICLE 11 : RESPECT DE L'APPLICATION DU PRESENT ARRETE**

Le bénéficiaire du présent acte d'autorisation et de déclaration d'utilité publique veille au respect de l'application de cet arrêté y compris des prescriptions dans les périmètres de protection.

Tout projet de modification du système actuel de production et de distribution de l'eau destinée à la consommation humaine de la commune de Rochefort en Yvelines doit être déclaré au préfet, accompagné d'un dossier définissant les caractéristiques du projet.

Toute augmentation de débit devra faire l'objet d'un arrêté préfectoral complémentaire pris après avis de l'hydrogéologue agréé.

**ARTICLE 12 : DELAI ET DUREE DE VALIDITE**

Les installations, activités, dépôts, ouvrages et occupations du sol existants, ainsi que les travaux et aménagements liés au captage et à sa protection doivent satisfaire aux obligations du présent arrêté dans un délai maximum de 2 ans, sauf :

- mentions particulières précisées aux articles concernés du présent arrêté ;
- délais particuliers fixés dans les arrêtés de mise à jour des arrêtés préfectoraux des installations, activités, et autres ouvrages soumis à autorisation mentionnés aux articles 10.2 et 10.3 du présent arrêté.

Les dispositions du présent arrêté demeurent applicables tant que le captage participe à l'approvisionnement de la collectivité dans les conditions fixées.

**ARTICLE 13 : Cessation d'activité**

La cessation de l'exploitation du forage ou son changement d'affectation doit faire l'objet d'une déclaration par le demandeur auprès du préfet dans le mois précédent.

Si le forage n'est plus exploité, il devra être rebouché selon la norme NF X 10-999 et les modalités des arrêtés du 11/09/2003 fixant les prescriptions générales applicables aux sondages, forages, création de puits ou d'ouvrage souterrain soumis à déclaration et aux prélèvements soumis à autorisation ou à déclaration. Le demandeur transmet un compte rendu de ces opérations au Préfet dans le mois suivant.

**ARTICLE 14 :** Les prescriptions édictées ne doivent pas faire obstacle à la mise en œuvre d'autres prescriptions dans le cadre du schéma d'aménagement et de gestion des eaux.

#### ARTICLE 15 : INDEMNISATIONS ET DROIT DES TIERS

En application de l'article L.1321-3 du code de la santé publique, les indemnités qui peuvent être dues aux propriétaires des terrains ou aux occupants concernés par la mise en conformité des ouvrages, installations, dépôts ou activités existants sont fixées selon les règles applicables en matière d'expropriation pour cause d'utilité publique. Les indemnités dues sont à la charge du demandeur.

#### ARTICLE 16 : NOTIFICATIONS ET PUBLICITE DE L'ARRETE

Le présent arrêté est notifié :

- au demandeur, en vue :
  - de la mise en œuvre des dispositions de cet arrêté,
  - de sa notification sans délai aux propriétaires ou ayant droits des parcelles concernées par les périmètres de protection,
  
- à la commune de Rochefort en Yvelines en vue :
  - de la mise en œuvre des dispositions de cet arrêté,
  - de la mise à disposition du public de l'arrêté,
  - de l'affichage en mairie pendant une durée de 2 mois des extraits de celui-ci énumérant notamment les principales prescriptions auxquelles les ouvrages, les installations, les travaux ou les activités sont soumis,
  - de son insertion dans les documents d'urbanisme dont la mise à jour doit être effective dans un délai maximum de 1 an après la date de signature du présent arrêté,
  
- à la Commission Locale de l'Eau de l'Orge-Yvette en vue de la mise en œuvre des dispositions de cet arrêté.

Le procès verbal de l'accomplissement des formalités d'affichage est dressé par les soins du maire de la commune de Rochefort en Yvelines.

Un extrait de cet arrêté est inséré, par les soins du Préfet et aux frais du demandeur, dans 2 journaux locaux et régionaux.

En vue de l'information des tiers, cet arrêté est publié au Recueil des Actes Administratifs de la Préfecture des Yvelines.

Le demandeur transmet à la Direction Départementale des Affaires Sanitaires et Sociales dans un délai de 6 mois après la date de la signature de Monsieur le Préfet, une note sur l'accomplissement des formalités concernant :

- la notification aux propriétaires des parcelles concernées par les périmètres de protection,
- l'avancement de la procédure d'insertion de l'arrêté dans les documents d'urbanisme.

#### ARTICLE 17 : SANCTIONS APPLICABLES EN CAS DE NON-RESPECT DE LA PROTECTION DES OUVRAGES

En application de l'article L.1324-3 du Code de la santé publique, le fait de ne pas se conformer aux dispositions des actes portant déclaration d'utilité publique constitue une infraction aux articles L.1321-2 et R.1321-13 du Code de la Santé Publique. Ceci est susceptible de constituer un délit réprimé par l'article L.1324-3 du Code de la Santé Publique.

En application de l'article L.1324-4 du Code de la santé publique le fait de dégrader des ouvrages publics destinés à recevoir ou à conduire des eaux d'alimentation, de laisser introduire des matières susceptibles de nuire à la salubrité dans l'eau de source, des fontaines, des puits, des citernes, des conduites, des aqueducs, des réservoirs d'eau servant à l'alimentation publique constitue une infraction aux articles L.1321-2 et R.1321-13 du Code de la Santé Publique. Ces faits sont susceptibles de constituer un délit réprimé par l'article L.1324-4 du Code de la Santé Publique.

**ARTICLE 18 : DROIT DE RECOURS**

La présente décision peut faire l'objet d'un recours administratif :

- soit gracieux auprès de Madame la Préfète des Yvelines, Direction Départementale des Affaires Sanitaires et Sociales – 143, boulevard de la Reine – BP 724 – 78007 Versailles Cedex
- soit hiérarchique auprès du ministre chargé de la santé (Direction générale de la santé- bureau EA4- 14, avenue Duquesne, 75350 Paris 07 SP).

L'absence de réponse dans un délai de deux mois à la suite de l'un ou l'autre de ces recours vaut décision implicite de rejet

Un recours contentieux peut être déposé auprès du Tribunal Administratif de Versailles - 56, avenue de St Cloud - 78011 VERSAILLES :

- en ce qui concerne la Déclaration d'utilité publique, en application de l'article R421-1 du Code de justice administrative, par toute personne ayant intérêt à agir, dans un délai de 2 mois à compter de son affichage en mairie ;
- en ce qui concerne les servitudes publiques, en application de l'article R421-1 du Code de justice administrative, par les propriétaires concernés dans un délai de 2 mois à compter de la notification ;
- en ce qui concerne l'autorisation accordée au titre du Code de l'environnement :
  - . par le bénéficiaire, dans un délai de 2 mois à compter de la notification,
  - . par les tiers, dans un délai de 4 ans à compter de la publication ou de l'affichage, ce délai étant le cas échéant prolongé jusqu'à la fin d'une période de 2 années suivant la mise en activité de l'installation.
- en ce qui concerne l'autorisation accordée au titre du Code de la Santé Publique, par le demandeur dans un délai de 2 mois à compter de la notification.

**ARTICLE 19 :** Le droit des tiers est et demeure expressément réservé.

**ARTICLE 20 : MESURES EXECUTOIRES**

La Préfète des Yvelines,  
La Sous-préfète de Rambouillet,  
Le Maire de la commune de Rochefort en Yvelines,  
Le Président du Syndicat Intercommunal d'Adduction d'Eau Potable pour la Région d'Ablis,  
Le Directeur Départemental des Affaires Sanitaires et Sociales,  
Le Directeur Départemental de l'Équipement et de l'Agriculture,  
Le Directeur Régional de l'Industrie, de la Recherche et de l'Environnement,  
Sont chargés, chacun en ce qui le concerne, de l'exécution du présent arrêté.

Versailles, le 02 AVR. 2010

La Préfète

Christine Gaudin  
Préfète Générale

Christine GAUDIN

---

Liste des annexes

Annexe I : servitudes instituées dans le périmètre de protection immédiate

Annexe II : servitudes instituées dans le périmètre de protection rapprochée

Annexe III : servitudes instituées dans le périmètre de protection éloignée

Annexe IV : Plans parcellaires.

#### ANNEXE I : SERVITUDES INSTITUEES DANS LE PERIMETRE DE PROTECTION IMMEDIATE

- Les terrains sont et demeurent entourés d'une clôture de 2 m de hauteur minimum, infranchissable par les hommes et les animaux et munis d'un portail fermant à clé. Le périmètre de protection immédiate est inaccessible au public. Périmètre et installations sont soigneusement entretenus et contrôlés régulièrement.
- Les installations sont protégées par un système de lutte contre les intrusions.
- Le puits est obturé par une plaque cadenassée.
- Aucun autre forage ne sera réalisé, hormis pour le remplacement de celui existant.
- Les piézomètres existants sont cadenassés.
- Dans le PPI, seules sont autorisées les activités liées à l'alimentation en eau potable et à condition qu'elles ne provoquent pas de pollution de l'eau captée.
- Le stationnement de véhicules ne pourra être que de courte durée durant les phases d'entretien des installations, aucun stationnement de longue durée n'est autorisé.
- L'utilisation de produits phytosanitaires est interdite.
- Les stockages de toute nature sont interdits ainsi que les nouvelles excavations, hormis pour :
  - l'installation du réseau électrique d'alimentation du forage et de la conduite d'eau d'exhaure,
  - l'implantation d'installations de production/distribution d'eau destinée à la consommation humaine (sous réserve d'un avis favorable de la DDASS),
  - la création éventuelle d'un piézomètre et sous réserve d'un avis favorable de la DDASS.
- Le stockage des produits chimiques nécessaires à l'exploitation est réalisé sur sol bétonné avec cuvette de rétention, à l'intérieur du bâtiment existant.
- Les plantations d'arbres et les puits sont interdits.



## ANNEXE II : SERVITUDES INSTITUEES DANS LE PERIMETRE DE PROTECTION RAPPROCHEE

**Le périmètre de protection rapproché (PPR)** est situé dans la commune de Rochefort en Yvelines.

Toute activité nouvelle devra prendre en compte la protection des ressources en eau souterraine de ce secteur dans le cadre de la réglementation en vigueur.

- La rivière Rabette ne peut être ni détournée, ni surcreusée,
- Les excavations de plus de 3 m de profondeur sont interdites, hormis pour les réseaux d'eau potable et des systèmes de collecte des eaux usées. *PK souterrain ?*
- Les nouveaux puits ou forages sont interdits, hormis pour un forage de substitution destiné à l'alimentation en eau potable,
- Les puits à usage domestique sont cadencés dans un délai d'1 an,
- Aucun puits à usage domestique ne peut servir à une réinjection d'eau dans la nappe,
- Les capots des puits situés sur le domaine public sont soudés dans un délai d'1 an,
- Les puisards sont interdits. Toutes les eaux pluviales sont dirigées vers le réseau d'assainissement collectif,
- Le déversoir d'orage situé à proximité du captage doit être supprimé ou déplacé en aval hydraulique du captage dans un délai de 2 ans,
- L'assainissement non collectif est interdit ; tous les bâtiments, y compris les habitations, existants et à venir, sont raccordés au réseau d'eaux usées dans un délai de 2 ans,
- Le stockage enterré d'hydrocarbures est interdit. Les cuves d'hydrocarbures existantes sont mises hors circuit et neutralisées, dans un délai d'un an,
- Les stockages aériens d'hydrocarbures sont réalisés conformément à la réglementation en vigueur. Ceux existants sont mis sur rétention dans un délai de 6 mois,
- Le stockage d'engrais liquides et solides est interdit,
- L'épandage de boues, lisiers, compost, ordures ménagères est interdit,
- Les épandages d'engrais organiques et minéraux doivent être conformes au programme d'action nitrates en vigueur,
- L'azote résiduel après culture n'exécède pas 40 Kg N/NO3 à l'hectare, en moyenne. Chaque automne, les reliquats d'azote sont mesurés, au frais du demandeur, afin de vérifier que la valeur est inférieure à 40 kg de N/NO3/ha. Des mesures compensatoires sont mises en œuvre pour capter les excédents de nitrates après récolte, si cela s'avère nécessaire,
- Les épandages de produits phytosanitaires se font aux strictes doses nécessaires et dans le strict respect du mode d'emploi préconisé,
- Les nouvelles créations d'activités agricoles sont interdites,
- Les installations classées nécessitant un stockage de produits chimiques sont interdites,
- Les dépôts d'ordures ou de végétaux sont interdits,
- La création de cimetière est interdite.

### ANNEXE III : SERVITUDES INSTITUEES DANS LE PERIMETRE DE PROTECTION ELOIGNEE

- Les excavations ne doivent pas être supérieures à 6 m de profondeur,
- Les puits à usage domestique ne doivent faire l'objet d'aucun rejet,
- Le stockage d'engrais liquides et solides doit se faire sur plate-forme étanche,
- Les nouvelles habitations sont raccordées au réseau d'eaux usées,
- Le dépôt d'ordures est interdit,
- Les nouveaux stockages d'hydrocarbures sont réalisés conformément à la réglementation en vigueur,
- Le code de bonne conduite des pratiques culturales est observé sur toutes les parcelles cultivées.